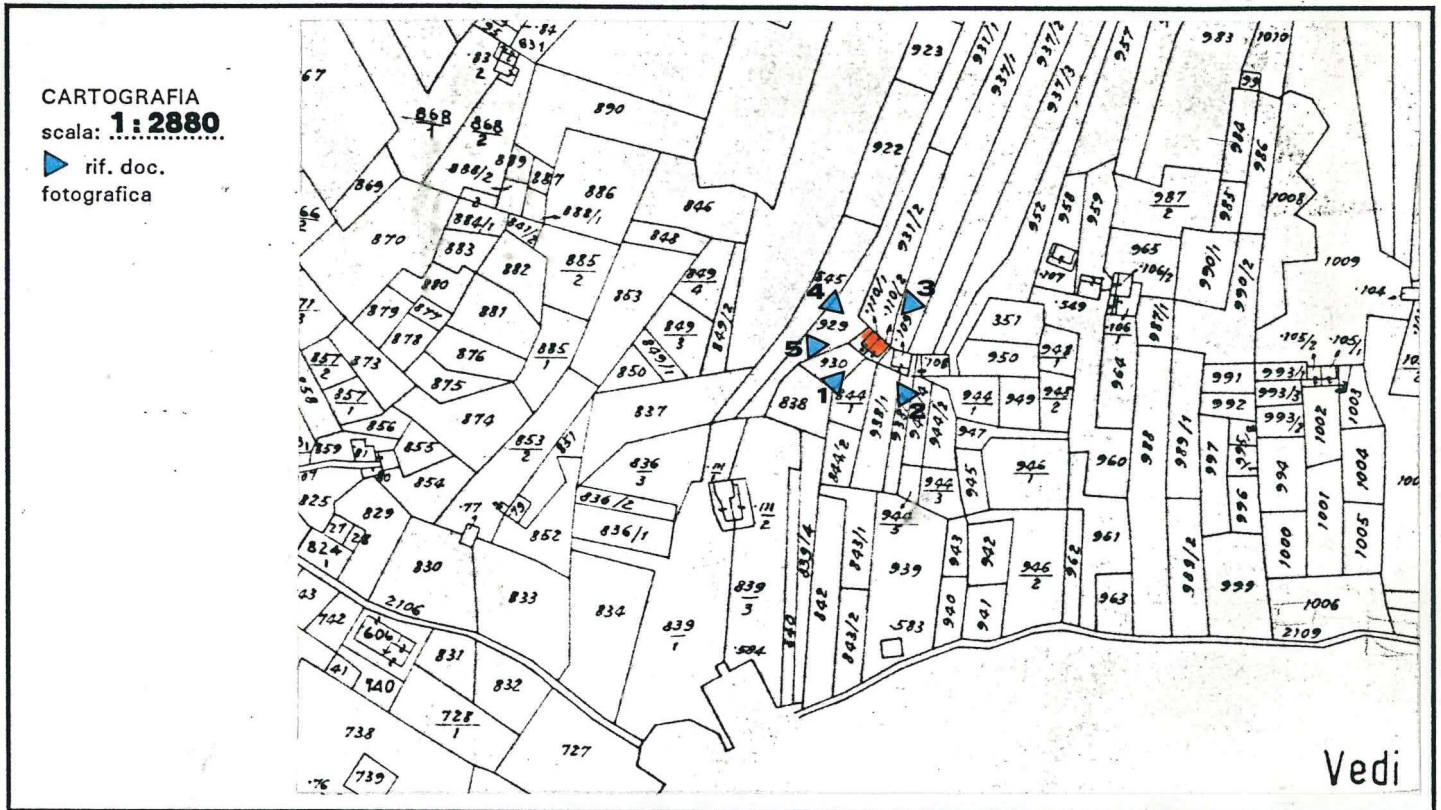


COMPENSORIO ALTA VALSUGANA  
**PIANO REGOLATORE GENERALE DEL COMUNE DI PALU' DEL FERSINA**  
 INSEDIAMENTI STORICI E PATRIMONIO EDILIZIO MONTANO

Schedatura storica

Numero <b>40</b>	Foglio mappa <b>7</b>
Comprensorio Alta Valsugana	N. di particella edificiale <b>110/1 - 110/2</b>
Comune Amministrativo <b>PALU' DEL FERSINA</b>	Data rilievo <b>08.06.1993</b>
Comune Catastale <b>PALU' DEL FERSINA</b>	Rilevatore <b>Dissegna - Tomasi</b>
Indirizzo/Località	



COMPRESORIO ALTA VALSUGANA  
PIANO REGOLATORE GENERALE DEL COMUNE DI PALU' DEL FERSINA  
INSEDIAMENTI STORICI E PATRIMONIO EDILIZIO MONTANO

COMUNE: **PALU' DEL FERSINA**

LOC.:

Schedatura storica

FOTOGRAFIA n. 2



prospetto

**.sud - est**.....

FOTOGRAFIA n. 3



prospetto

**.nord - est**.....

COMPRESORIO ALTA VALSUGANA  
PIANO REGOLATORE GENERALE DEL COMUNE DI PALU' DEL FERSINA  
INSEDIAMENTI STORICI E PATRIMONIO EDILIZIO MONTANO

COMUNE: **PALU' DEL FERSINA**

LOC.:

Schedatura storica

FOTOGRAFIA n. 4



prospetto

**nord - ovest**.....

FOTOGRAFIA n. 5



prospetto

**nord - ovest**.....  
**sud - ovest**

**AGGIORNAMENTO FOTOGRAFICO - 25.09.2018**

**SCHEDA N. 40 p.ed. 110/1**



**AGGIORNAMENTO FOTOGRAFICO - 25.09.2018**

**SCHEDA N. 40 p.ed. 110/1**



PIANO REGOLATORE GENERALE  
Comune di Palù del Fersina - Gamua va Palae en Bersntol  
Edifici storici sparsi - art. 103 L.P. 15/2015

**DATI TECNICI DI ANALISI**

sopralluogo di data 25.09.2018

**SCHEDA N. 40**

p.ed. 110/1

p.f.

C.C. Palù

TIPOLOGIA ATTUALE:

baita	maso	casa rurale	casa civile	deposito	ed. speciale	rudere
-------	------	-------------	-------------	----------	--------------	--------

EPOCA DI COSTRUZIONE:

anteriore 1860	tra 1860-1939	posteriore 1939
----------------	---------------	-----------------

TIPOLOGIA ARCH. STORICA:

originale	modificata	trasformata	alterata
-----------	------------	-------------	----------

USO ATTUALE:

agricolo	abitativo	artigianale	
turistico ricettivo	pertinenziale	pubblico	commerciale

GRADO DI UTILIZZO:

utilizzato	sottoutilizzato	in stato di abbandono
------------	-----------------	-----------------------

TIPOLOGIA COSTRUTTIVA:

legno	pietra	pietra più legno	lamiera	mattoni e cls
-------	--------	------------------	---------	---------------

COPERTURA: forma

una falda	due falde	tre falde	quattro falde	soletta piana
-----------	-----------	-----------	---------------	---------------

COPERTURA: manto

scandole	lamiera liscia	lamiera ondulata	lamiera goffrata
----------	----------------	------------------	------------------

carta catramata	canadesi	tegole cemento	marsigliesi	p.v.c.
-----------------	----------	----------------	-------------	--------

assito	coppi	cemento	manto erboso	porfido	altro
--------	-------	---------	--------------	---------	-------

COPERTURA: colore

naturale	nero	t. moro	arancio	zincato	marrone	altro
----------	------	---------	---------	---------	---------	-------

COPERTURA: accessori

canali di gronda in legno	canali di gronda in lamiera	abbaini
---------------------------	-----------------------------	---------

antenne paraboliche	finestre in falda	pannelli solari/fotovolt.	camini
---------------------	-------------------	---------------------------	--------

altro:

ELEMENTI IN AGGETTO:

ballatoi	scale esterne	sporti	abbaini	poggioli	wirdock
----------	---------------	--------	---------	----------	---------

altro:

INTONACO:

raso sasso	sbriciato	civile	assente	altro:
------------	-----------	--------	---------	--------

SERRAMENTI:

legno	alluminio	p.v.c.	assenti	grate in ferro	altro
-------	-----------	--------	---------	----------------	-------

PARTICOLARI DI PREGIO:

--

DEGRADO:

nullo	medio	elevato
-------	-------	---------

SPAZI DI PERTINENZA:

incolto	verde	sterrato	asfalto	cemento	selciato	altro
---------	-------	----------	---------	---------	----------	-------

VIABILITA': tipologia

strada	sentiero	pista	altro	assente
--------	----------	-------	-------	---------

VIABILITA': pavimentazione

asfalto	acciotolato	cemento	sterrato	fondo naturale	altro
---------	-------------	---------	----------	----------------	-------

SOTTOSERVIZI:

acquedotto potabile	fognatura acque nere	fornitura elettrica	altro
---------------------	----------------------	---------------------	-------

VINCOLI LEGISLATIVI:

individuazione bene ambientale art. 65 L.P. 15/2015	D.lgs. 42/2004
---	----------------

**DATI TECNICI DI PROGETTO:**

VINCOLI PROGETTUALI:

--

CATEGORIE D'INTERVENTO:

manut. straordinaria	restauro	risanamento conserv.	ristrutturazione edilizia
----------------------	----------	----------------------	---------------------------

AMPLIAMENTI:

nessuno
---------

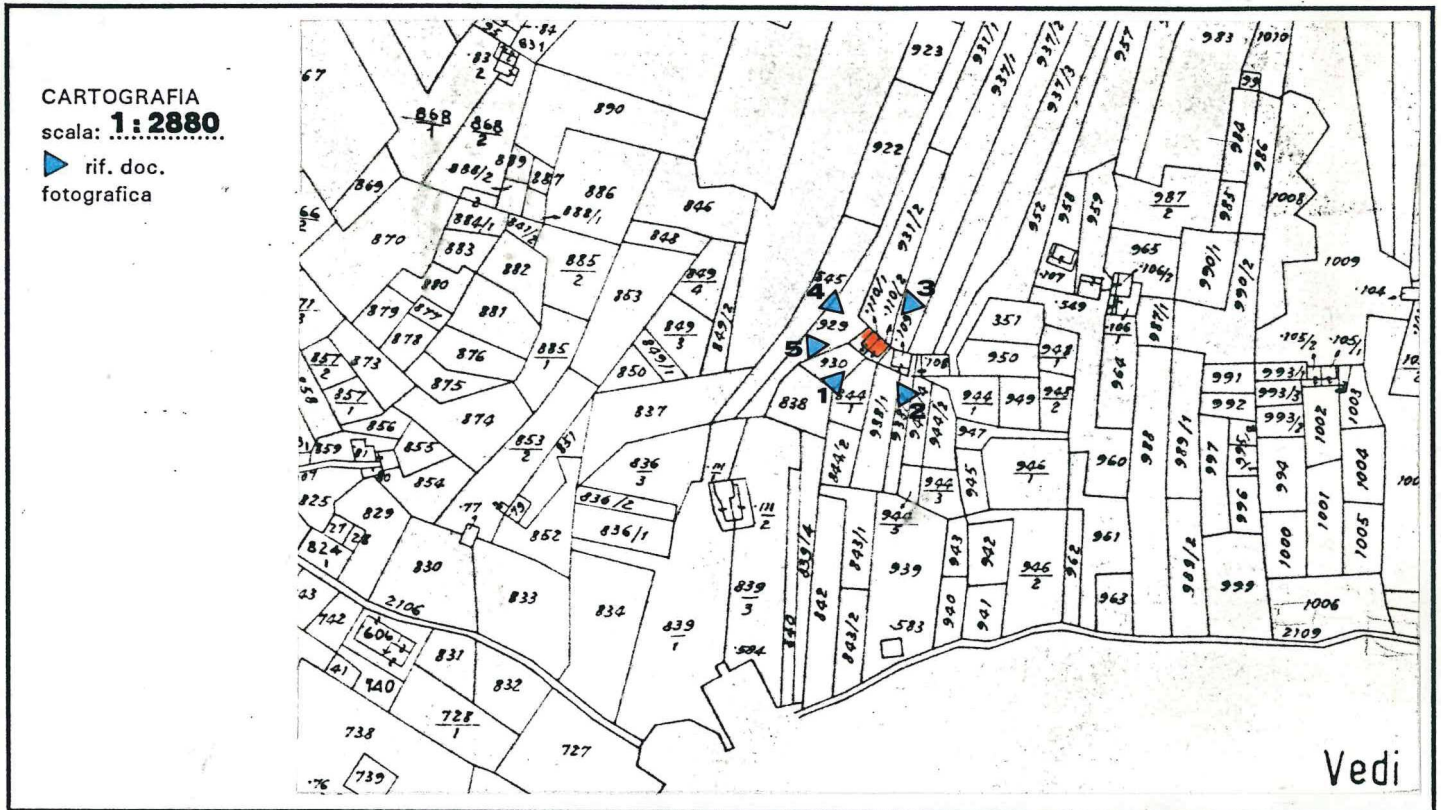
NOTE:

--

COMPENSORIO ALTA VALSUGANA  
**PIANO REGOLATORE GENERALE DEL COMUNE DI PALU' DEL FERSINA**  
 INSEDIAMENTI STORICI E PATRIMONIO EDILIZIO MONTANO

Schedatura storica

Numero <b>41</b>	Foglio mappa <b>7</b>
Comprensorio Alta Valsugana	N. di particella edificiale <b>110/1 - 110/2</b>
Comune Amministrativo <b>PALU' DEL FERSINA</b>	Data rilievo <b>08.06.1993</b>
Comune Catastale <b>PALU' DEL FERSINA</b>	Rilevatore <b>Dissegna - Tomasi</b>
Indirizzo/Località	



COMPRESORIO ALTA VALSUGANA  
PIANO REGOLATORE GENERALE DEL COMUNE DI PALU' DEL FERSINA  
INSEDIAMENTI STORICI E PATRIMONIO EDILIZIO MONTANO

COMUNE: **PALU' DEL FERSINA**

LOC.:

Schedatura storica

FOTOGRAFIA n. 2



prospetto

**.sud - est**.....

FOTOGRAFIA n. 3



prospetto

**.nord - est**.....



COMPRESORIO ALTA VALSUGANA  
PIANO REGOLATORE GENERALE DEL COMUNE DI PALU' DEL FERSINA  
INSEDIAMENTI STORICI E PATRIMONIO EDILIZIO MONTANO

COMUNE: **PALU' DEL FERSINA**

LOC.:

Schedatura storica

FOTOGRAFIA n. 4



prospetto

**nord - ovest**.....

FOTOGRAFIA n. 5



prospetto


**nord - ovest**.....  
**sud - ovest**

*COMPENSORIO ALTA VALSUGANA*  
**PIANO REGOLATORE GENERALE DEL COMUNE DI PALU' DEL FERSINA**  
**INSEDIAMENTI STORICI E PATRIMONIO EDILIZIO MONTANO**

**COMUNE: PALU' DEL FERSINA**    **LOC.:**

Schedatura storica

Particolari  
costruttivi



prospetto

**..sud - est**  
.....

**AGGIORNAMENTO FOTOGRAFICO - 25.09.2018**

**SCHEDA N. 41 p.ed. 110/2**



**AGGIORNAMENTO FOTOGRAFICO - 25.09.2018**

**SCHEDA N. 41 p.ed. 110/2**



**DATI TECNICI DI ANALISI**

sopralluogo di data 25.09.2018

**SCHEDA N. 41**

p.ed. 110/2

p.f.

C.C. Palù

TIPOLOGIA ATTUALE:

baita	maso	casa rurale	casa civile	deposito	ed. speciale	rudere
-------	------	-------------	-------------	----------	--------------	--------

EPOCA DI COSTRUZIONE:

anteriore 1860	tra 1860-1939	posteriore 1939
----------------	---------------	-----------------

TIPOLOGIA ARCH. STORICA:

originale	modificata	trasformata	alterata
-----------	------------	-------------	----------

USO ATTUALE:

agricolo	abitativo	artigianale	
turistico ricettivo	pertinenziale	pubblico	commerciale

GRADO DI UTILIZZO:

utilizzato	sottoutilizzato	in stato di abbandono
------------	-----------------	-----------------------

TIPOLOGIA COSTRUTTIVA:

legno	pietra	pietra più legno	lamiera	mattoni e cls
-------	--------	------------------	---------	---------------

COPERTURA: forma

una falda	due falde	tre falde	quattro falde	soletta piana
-----------	-----------	-----------	---------------	---------------

COPERTURA: manto

scandole	lamiera liscia	lamiera ondulata	lamiera goffrata
----------	----------------	------------------	------------------

carta catramata	canadesi	tegole cemento	marsigliesi	p.v.c.
-----------------	----------	----------------	-------------	--------

assito	coppi	cemento	manto erboso	porfido	altro
--------	-------	---------	--------------	---------	-------

COPERTURA: colore

naturale	nero	t. moro	arancio	zincato	marrone	altro
----------	------	---------	---------	---------	---------	-------

COPERTURA: accessori

canali di gronda in legno	canali di gronda in lamiera	abbaini
---------------------------	-----------------------------	---------

antenne paraboliche	finestre in falda	pannelli solari/fotovolta.	camini
---------------------	-------------------	----------------------------	--------

altro:

ELEMENTI IN AGGETTO:

ballatoi	scale esterne	sporti	abbaini	poggioli	wirdock
----------	---------------	--------	---------	----------	---------

altro:

INTONACO:

raso sasso	sbriciato	civile	assente	altro:
------------	-----------	--------	---------	--------

SERRAMENTI:

legno	alluminio	p.v.c.	assenti	grate in ferro	altro
-------	-----------	--------	---------	----------------	-------

PARTICOLARI DI PREGIO:

--

DEGRADO:

nullo	medio	elevato
-------	-------	---------

SPAZI DI PERTINENZA:

incolto	verde	sterrato	asfalto	cemento	selciato	altro
---------	-------	----------	---------	---------	----------	-------

VIABILITA': tipologia

strada	sentiero	pista	altro	assente
--------	----------	-------	-------	---------

VIABILITA': pavimentazione

asfalto	acciotolato	cemento	sterrato	fondo naturale	altro
---------	-------------	---------	----------	----------------	-------

SOTTOSERVIZI:

acquedotto potabile	fognatura acque nere	fornitura elettrica	altro
---------------------	----------------------	---------------------	-------

VINCOLI LEGISLATIVI:

individuazione bene ambientale art. 65 L.P. 15/2015	D.lgs. 42/2004
---	----------------

**DATI TECNICI DI PROGETTO:**

VINCOLI PROGETTUALI:

--

CATEGORIE D'INTERVENTO:

manut. straordinaria	restauro	risanamento conserv.	ristrutturazione edilizia
----------------------	----------	----------------------	---------------------------

AMPLIAMENTI:

nessuno
---------

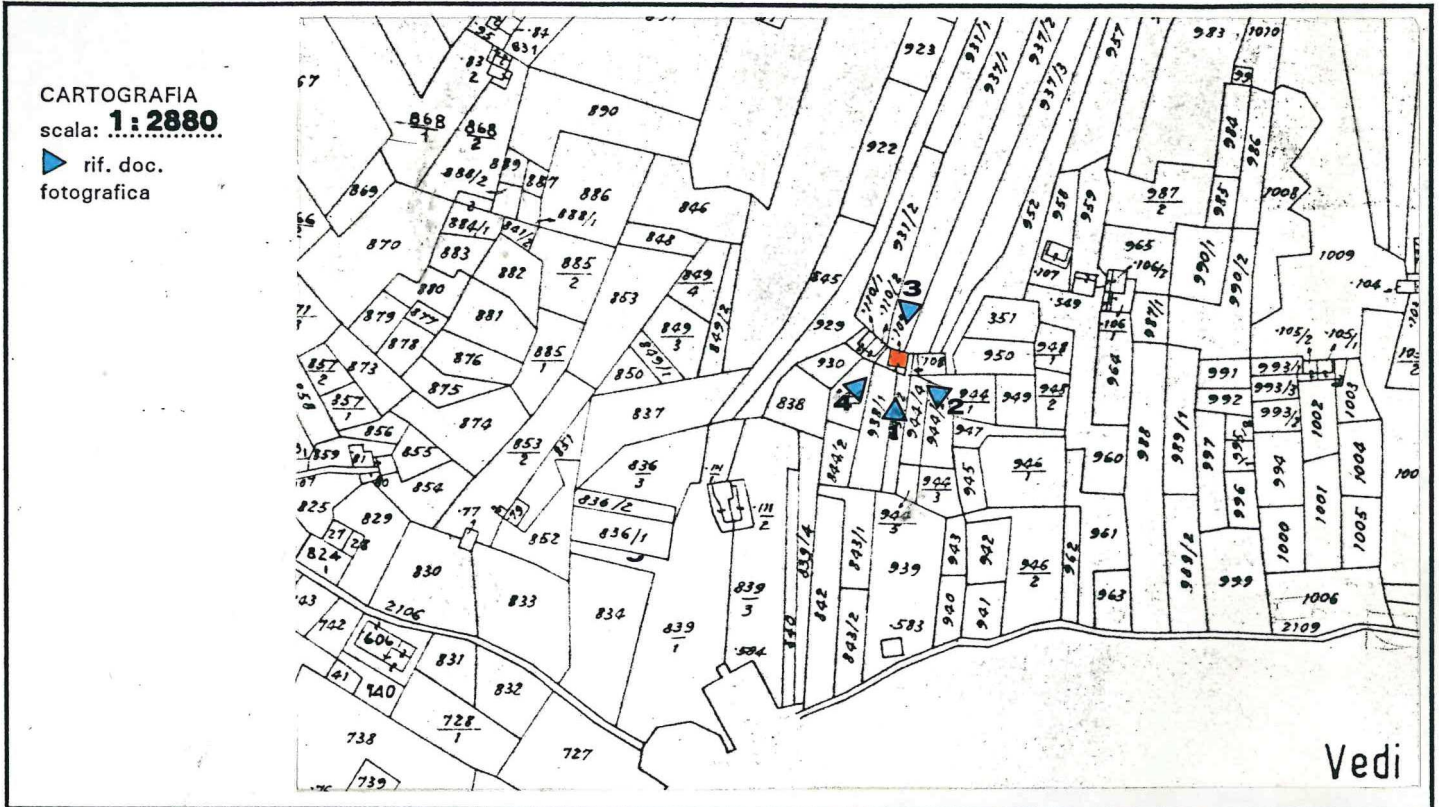
NOTE:

--

COMPENSORIO ALTA VALSUGANA  
**PIANO REGOLATORE GENERALE DEL COMUNE DI PALU' DEL FERSINA**  
 INSEDIAMENTI STORICI E PATRIMONIO EDILIZIO MONTANO

Schedatura storica

Numero <b>42</b>	Foglio mappa <b>7</b>
Compensorio Alta Valsugana	N. di particella edificiale <b>109</b>
Comune Amministrativo <b>PALU' DEL FERSINA</b>	Data rilievo <b>08.06.1993</b>
Comune Catastale <b>PALU' DEL FERSINA</b>	Rilevatore <b>Dissegna - Tomasi</b>
Indirizzo/Località	



FOTOGRAFIA n. 1



prospetto

**sud**

COMPRESORIO ALTA VALSUGANA  
PIANO REGOLATORE GENERALE DEL COMUNE DI PALU' DEL FERSINA  
INSEDIAMENTI STORICI E PATRIMONIO EDILIZIO MONTANO

COMUNE: **PALU' DEL FERSINA**

LOC.:

Schedatura storica

FOTOGRAFIA n. 2



prospetto

**est** .....

FOTOGRAFIA n. 3



prospetto

**nord** .....

COMPRESORIO ALTA VALSUGANA  
PIANO REGOLATORE GENERALE DEL COMUNE DI PALU' DEL FERSINA  
INSEDIAMENTI STORICI E PATRIMONIO EDILIZIO MONTANO

COMUNE: **PALU' DEL FERSINA**

LOC.:

Schedatura storica

FOTOGRAFIA n. 4

prospetto

**ovest**.....





**AGGIORNAMENTO FOTOGRAFICO - 25.09.2018**

**SCHEDA N. 42 p.ed. 109**



**DATI TECNICI DI ANALISI**

sopralluogo di data 25.09.2018

**SCHEDA N. 42**

p.ed. 109

p.f.

C.C. Palù

TIPOLOGIA ATTUALE:

baita	maso	casa rurale	casa civile	deposito	ed. speciale	rudere
-------	------	-------------	-------------	----------	--------------	--------

EPOCA DI COSTRUZIONE:

anteriore 1860	tra 1860-1939	posteriore 1939
----------------	---------------	-----------------

TIPOLOGIA ARCH. STORICA:

originale	modificata	trasformata	alterata
-----------	------------	-------------	----------

USO ATTUALE:

agricolo	abitativo	artigianale	
turistico ricettivo	pertinenziale	pubblico	commerciale

GRADO DI UTILIZZO:

utilizzato	sottoutilizzato	in stato di abbandono
------------	-----------------	-----------------------

TIPOLOGIA COSTRUTTIVA:

legno	pietra	pietra più legno	lamiera	mattoni e cls
-------	--------	------------------	---------	---------------

COPERTURA: forma

una falda	due falde	tre falde	quattro falde	soletta piana
-----------	-----------	-----------	---------------	---------------

COPERTURA: manto

scandole	lamiera liscia	lamiera ondulata	lamiera goffrata
----------	----------------	------------------	------------------

carta catramata	canadesi	tegole cemento	marsigliesi	p.v.c.
-----------------	----------	----------------	-------------	--------

assito	coppi	cemento	manto erboso	porfido	altro
--------	-------	---------	--------------	---------	-------

COPERTURA: colore

naturale	nero	t. moro	arancio	zincato	marrone	altro
----------	------	---------	---------	---------	---------	-------

COPERTURA: accessori

canali di gronda in legno	canali di gronda in lamiera	abbaini
---------------------------	-----------------------------	---------

antenne paraboliche	finestre in falda	pannelli solari/fotovolta.	camini
---------------------	-------------------	----------------------------	--------

altro:

ELEMENTI IN AGGETTO:

ballatoi	scale esterne	sporti	abbaini	poggioli	wirdock
----------	---------------	--------	---------	----------	---------

altro:

INTONACO:

raso sasso	sbriciato	civile	assente	altro:
------------	-----------	--------	---------	--------

SERRAMENTI:

legno	alluminio	p.v.c.	assenti	grate in ferro	altro
-------	-----------	--------	---------	----------------	-------

PARTICOLARI DI PREGIO:

--

DEGRADO:

nullo	medio	elevato
-------	-------	---------

SPAZI DI PERTINENZA:

incolto	verde	sterrato	asfalto	cemento	selciato	altro
---------	-------	----------	---------	---------	----------	-------

VIABILITA': tipologia

strada	sentiero	pista	altro	assente
--------	----------	-------	-------	---------

VIABILITA': pavimentazione

asfalto	acciotolato	cemento	sterrato	fondo naturale	altro
---------	-------------	---------	----------	----------------	-------

SOTTOSERVIZI:

acquedotto potabile	fognatura acque nere	fornitura elettrica	altro
---------------------	----------------------	---------------------	-------

VINCOLI LEGISLATIVI:

individuazione bene ambientale art. 65 L.P. 15/2015	D.lgs. 42/2004
---	----------------

**DATI TECNICI DI PROGETTO:**

VINCOLI PROGETTUALI:

--

CATEGORIE D'INTERVENTO:

manut. straordinaria	restauro	risanamento conserv.	ristrutturazione edilizia
----------------------	----------	----------------------	---------------------------

AMPLIAMENTI:

nessuno
---------

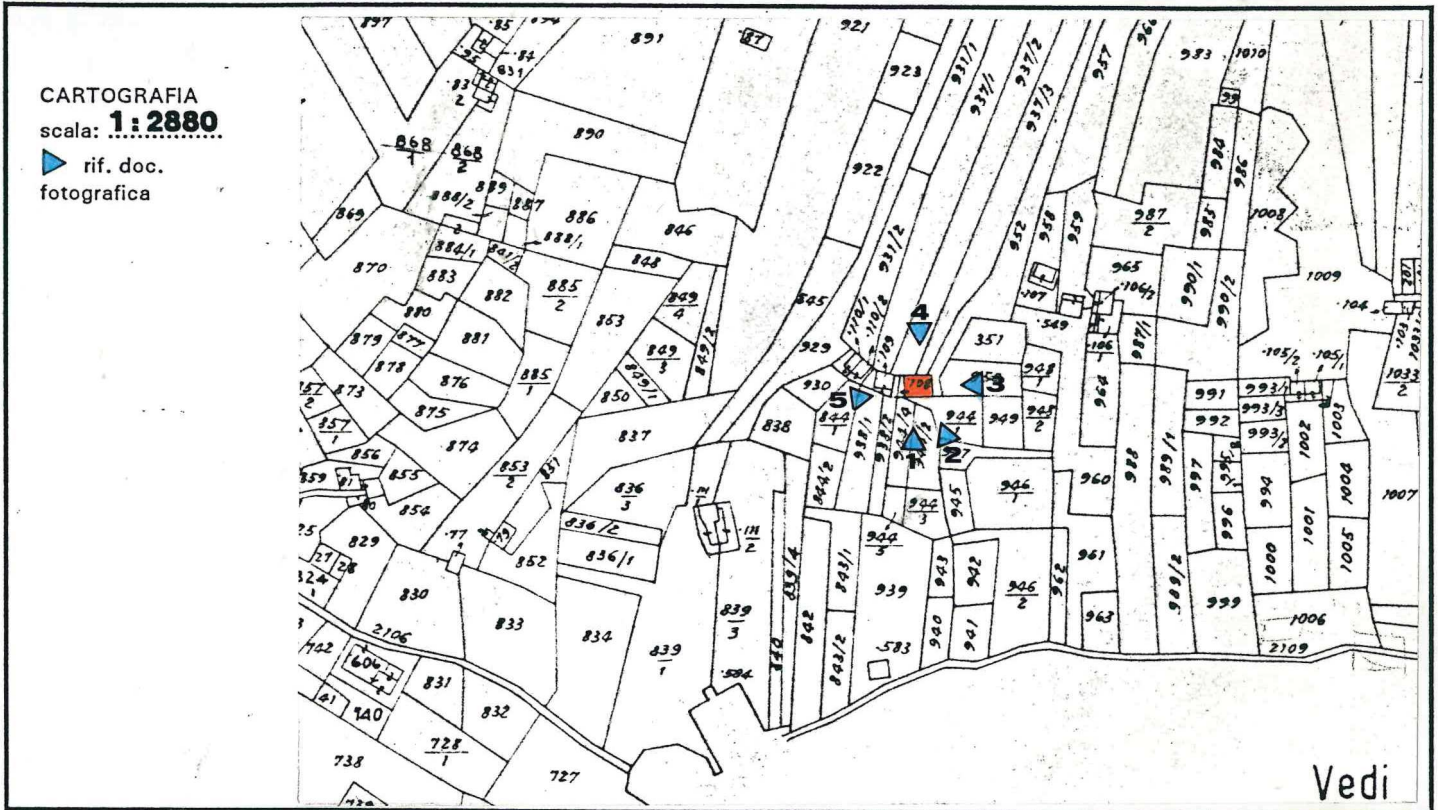
NOTE:

--

COMPENSORIO ALTA VALSUGANA  
PIANO REGOLATORE GENERALE DEL COMUNE DI PALU' DEL FERSINA  
INSEDIAMENTI STORICI E PATRIMONIO EDILIZIO MONTANO

Schedatura storica

Numero <b>43</b>	Foglio mappa <b>7</b>
Compensorio Alta Valsugana	N. di particella edificiale <b>108</b>
Comune Amministrativo <b>PALU' DEL FERSINA</b>	Data rilievo <b>08.06.1993</b>
Comune Catastale <b>PALU' DEL FERSINA</b>	Rilevatore <b>Dissegna - Tomasi</b>
Indirizzo/Località	



FOTOGRAFIA n. 1



prospetto

**sud**

COMPRESORIO ALTA VALSUGANA  
PIANO REGOLATORE GENERALE DEL COMUNE DI PALU' DEL FERSINA  
INSEDIAMENTI STORICI E PATRIMONIO EDILIZIO MONTANO

COMUNE: **PALU' DEL FERSINA**

LOC.:

Schedatura storica

FOTOGRAFIA n. 2



prospetto

**sud** .....

FOTOGRAFIA n. 3



prospetto

**est** .....

COMPRESORIO ALTA VALSUGANA  
PIANO REGOLATORE GENERALE DEL COMUNE DI PALU' DEL FERSINA  
INSEDIAMENTI STORICI E PATRIMONIO EDILIZIO MONTANO

COMUNE: **PALU' DEL FERSINA**

LOC.:

Schedatura storica

FOTOGRAFIA n. 4



prospetto

**nord** .....

FOTOGRAFIA n. 5



prospetto

**ovest** .....

**AGGIORNAMENTO FOTOGRAFICO - 25.09.2018**

**SCHEDA N. 43 p.ed. 108**



**DATI TECNICI DI ANALISI**

sopralluogo di data 25.09.2018

**SCHEDA N. 43**

p.ed. 108

p.f.

C.C. Palù

TIPOLOGIA ATTUALE:

baita	maso	casa rurale	casa civile	deposito	ed. speciale	rudere
-------	------	-------------	-------------	----------	--------------	--------

EPOCA DI COSTRUZIONE:

anteriore 1860	tra 1860-1939	posteriore 1939
----------------	---------------	-----------------

TIPOLOGIA ARCH. STORICA:

originale	modificata	trasformata	alterata
-----------	------------	-------------	----------

USO ATTUALE:

agricolo	abitativo	artigianale	
turistico ricettivo	pertinenziale	pubblico	commerciale

GRADO DI UTILIZZO:

utilizzato	sottoutilizzato	in stato di abbandono
------------	-----------------	-----------------------

TIPOLOGIA COSTRUTTIVA:

legno	pietra	pietra più legno	lamiera	mattoni e cls
-------	--------	------------------	---------	---------------

COPERTURA: forma

una falda	due falde	tre falde	quattro falde	soletta piana
-----------	-----------	-----------	---------------	---------------

COPERTURA: manto

scandole	lamiera liscia	lamiera ondulata	lamiera goffrata
----------	----------------	------------------	------------------

carta catramata	canadesi	tegole cemento	marsigliesi	p.v.c.
-----------------	----------	----------------	-------------	--------

assito	coppi	cemento	manto erboso	porfido	altro
--------	-------	---------	--------------	---------	-------

COPERTURA: colore

naturale	nero	t. moro	arancio	zincato	marrone	altro
----------	------	---------	---------	---------	---------	-------

COPERTURA: accessori

canali di gronda in legno	canali di gronda in lamiera	abbaini
---------------------------	-----------------------------	---------

antenne paraboliche	finestre in falda	pannelli solari/fotovolt.	camini
---------------------	-------------------	---------------------------	--------

altro:

ELEMENTI IN AGGETTO:

ballatoi	scale esterne	sporti	abbaini	poggioli	wirdock
----------	---------------	--------	---------	----------	---------

altro:

INTONACO:

raso sasso	sbriciato	civile	assente	altro:
------------	-----------	--------	---------	--------

SERRAMENTI:

legno	alluminio	p.v.c.	assenti	grate in ferro	altro
-------	-----------	--------	---------	----------------	-------

PARTICOLARI DI PREGIO:

--

DEGRADO:

nullo	medio	elevato
-------	-------	---------

SPAZI DI PERTINENZA:

incolto	verde	sterrato	asfalto	cemento	selciato	altro
---------	-------	----------	---------	---------	----------	-------

VIABILITA': tipologia

strada	sentiero	pista	altro	assente
--------	----------	-------	-------	---------

VIABILITA': pavimentazione

asfalto	acciotolato	cemento	sterrato	fondo naturale	altro
---------	-------------	---------	----------	----------------	-------

SOTTOSERVIZI:

acquedotto potabile	fognatura acque nere	fornitura elettrica	altro
---------------------	----------------------	---------------------	-------

VINCOLI LEGISLATIVI:

individuazione bene ambientale art. 65 L.P. 15/2015	D.lgs. 42/2004
---	----------------

**DATI TECNICI DI PROGETTO:**

VINCOLI PROGETTUALI:

--

CATEGORIE D'INTERVENTO:

manut. straordinaria	restauro	risanamento conserv.	ristrutturazione edilizia
----------------------	----------	----------------------	---------------------------

AMPLIAMENTI:

nessuno
---------

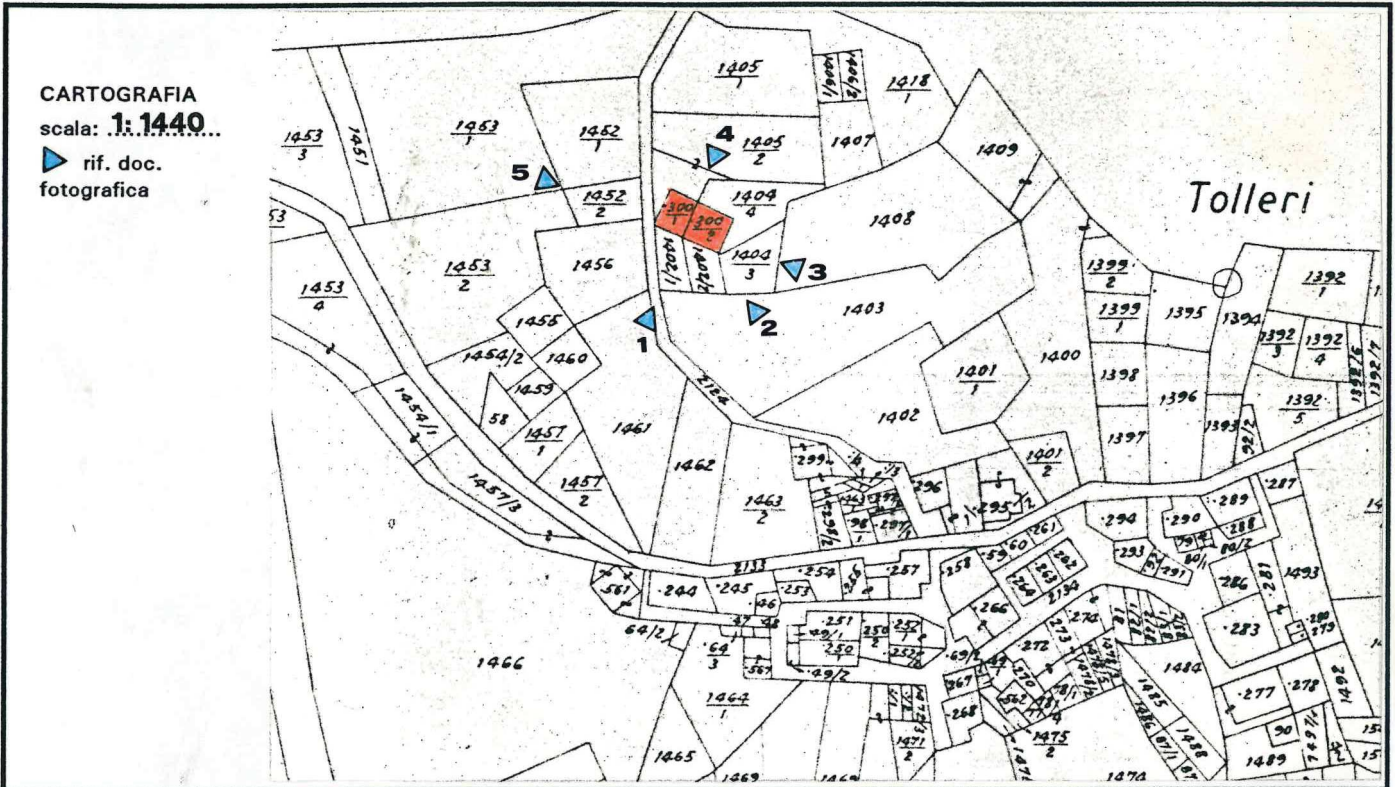
NOTE:

non è applicabile l'art. 105 della L.P. 15/2015
---

COMPENSORIO ALTA VALSUGANA  
**PIANO REGOLATORE GENERALE DEL COMUNE DI PALU' DEL FERSINA**  
 INSEDIAMENTI STORICI E PATRIMONIO EDILIZIO MONTANO

**Schedatura storica**

Numero <b>44</b>	Foglio mappa <b>13</b>
Compensorio Alta Valsugana	N. di particella edificiale <b>300/1 - 300/2</b>
Comune Amministrativo <b>PALU' DEL FERSINA</b>	Data rilievo <b>09. 11. 1993</b>
Comune Catastale <b>PALU' DEL FERSINA</b>	Rilevatore <b>Tomasi</b>
Indirizzo/Località <b>Tolleri</b>	






*COMPENSORIO ALTA VALSUGANA*  
**PIANO REGOLATORE GENERALE DEL COMUNE DI PALU' DEL FERSINA**  
**INSEDIAMENTI STORICI E PATRIMONIO EDILIZIO MONTANO**

**COMUNE: PALU' DEL FERSINA      LOC.: Tollerì**

**Schedatura storica**

**FOTOGRAFIA n. 2**



**prospetto**

**.sud - ovest.....**

COMPRESORIO ALTA VALSUGANA  
PIANO REGOLATORE GENERALE DEL COMUNE DI PALU' DEL FERSINA  
INSEDIAMENTI STORICI E PATRIMONIO EDILIZIO MONTANO

COMUNE: PALU' DEL FERSINA

LOC.: Tollerì

Schedatura storica

FOTOGRAFIA n. 3



prospetto

..sud - est.....

FOTOGRAFIA n. 4



prospetto

..nord - est.....

*COMPRESORIO ALTA VALSUGANA*  
**PIANO REGOLATORE GENERALE DEL COMUNE DI PALU' DEL FERSINA**  
**INSEDIAMENTI STORICI E PATRIMONIO EDILIZIO MONTANO**

**COMUNE:** PALU' DEL FERSINA

**LOC.:** Tollerì

Schedatura storica

FOTOGRAFIA n. 5



prospetto

**nord - ovest**.....

**AGGIORNAMENTO FOTOGRAFICO - 04.10.2018**

**SCHEDA N. 44 p.ed. 300/1 - 300/2**



**AGGIORNAMENTO FOTOGRAFICO - 04.10.2018**

**SCHEDA N. 44 p.ed. 300/1 - 300/2**



PIANO REGOLATORE GENERALE  
Comune di Palù del Fersina - Gamua va Palae en Bersntol  
Edifici storici sparsi - art. 103 L.P. 15/2015

**DATI TECNICI DI ANALISI**

sopralluogo di data 04.10.2018

**SCHEDA N. 44**

p.ed. 300/1 – 300/2

p.f.

C.C. Palù

TIPOLOGIA ATTUALE:

baita	maso	casa rurale	casa civile	deposito	ed. speciale	rudere
-------	------	-------------	-------------	----------	--------------	--------

EPOCA DI COSTRUZIONE:

anteriore 1860	tra 1860-1939	posteriore 1939
----------------	---------------	-----------------

TIPOLOGIA ARCH. STORICA:

originale	modificata	trasformata	alterata
-----------	------------	-------------	----------

USO ATTUALE:

agricolo	abitativo	artigianale	
turistico ricettivo	pertinenziale	pubblico	commerciale

GRADO DI UTILIZZO:

utilizzato	sottoutilizzato	in stato di abbandono
------------	-----------------	-----------------------

TIPOLOGIA COSTRUTTIVA:

legno	pietra	pietra più legno	lamiera	mattoni e cls
-------	--------	------------------	---------	---------------

COPERTURA: forma

una falda	due falde	tre falde	quattro falde	soletta piana
-----------	-----------	-----------	---------------	---------------

COPERTURA: manto

scandole	lamiera liscia	lamiera ondulata	lamiera goffrata
----------	----------------	------------------	------------------

carta catramata	canadesi	tegole cemento	marsigliesi	p.v.c.
-----------------	----------	----------------	-------------	--------

assito	coppi	cemento	manto erboso	porfido	altro
--------	-------	---------	--------------	---------	-------

COPERTURA: colore

naturale	nero	t. moro	arancio	zincato	marrone	altro
----------	------	---------	---------	---------	---------	-------

COPERTURA: accessori

canali di gronda in legno	canali di gronda in lamiera	abbaini
---------------------------	-----------------------------	---------

antenne paraboliche	finestre in falda	pannelli solari/fotovolta.	camini
---------------------	-------------------	----------------------------	--------

altro:

ELEMENTI IN AGGETTO:

ballatoi	scale esterne	sporti	abbaini	poggioli	wirdock
----------	---------------	--------	---------	----------	---------

altro:

INTONACO:

raso sasso	sbriciato	civile	assente	altro:
------------	-----------	--------	---------	--------

SERRAMENTI:

legno	alluminio	p.v.c.	assenti	grate in ferro	altro
-------	-----------	--------	---------	----------------	-------

PARTICOLARI DI PREGIO:

--

DEGRADO:

nullo	medio	elevato
-------	-------	---------

SPAZI DI PERTINENZA:

incolto	verde	sterrato	asfalto	cemento	selciato	altro
---------	-------	----------	---------	---------	----------	-------

VIABILITA': tipologia

strada	sentiero	pista	altro	assente
--------	----------	-------	-------	---------

VIABILITA': pavimentazione

asfalto	acciotolato	cemento	sterrato	fondo naturale	altro
---------	-------------	---------	----------	----------------	-------

SOTTOSERVIZI:

acquedotto potabile	fognatura acque nere	fornitura elettrica	altro
---------------------	----------------------	---------------------	-------

VINCOLI LEGISLATIVI:

Individuazione bene ambientale art. 65 L.P. 15/2015	D.lgs. 42/2004
---	----------------

**DATI TECNICI DI PROGETTO:**

VINCOLI PROGETTUALI:

--

CATEGORIE D'INTERVENTO:

manut. straordinaria	restauro	risanamento conserv.	ristrutturazione edilizia
----------------------	----------	----------------------	---------------------------

AMPLIAMENTI:

nessuno
---------

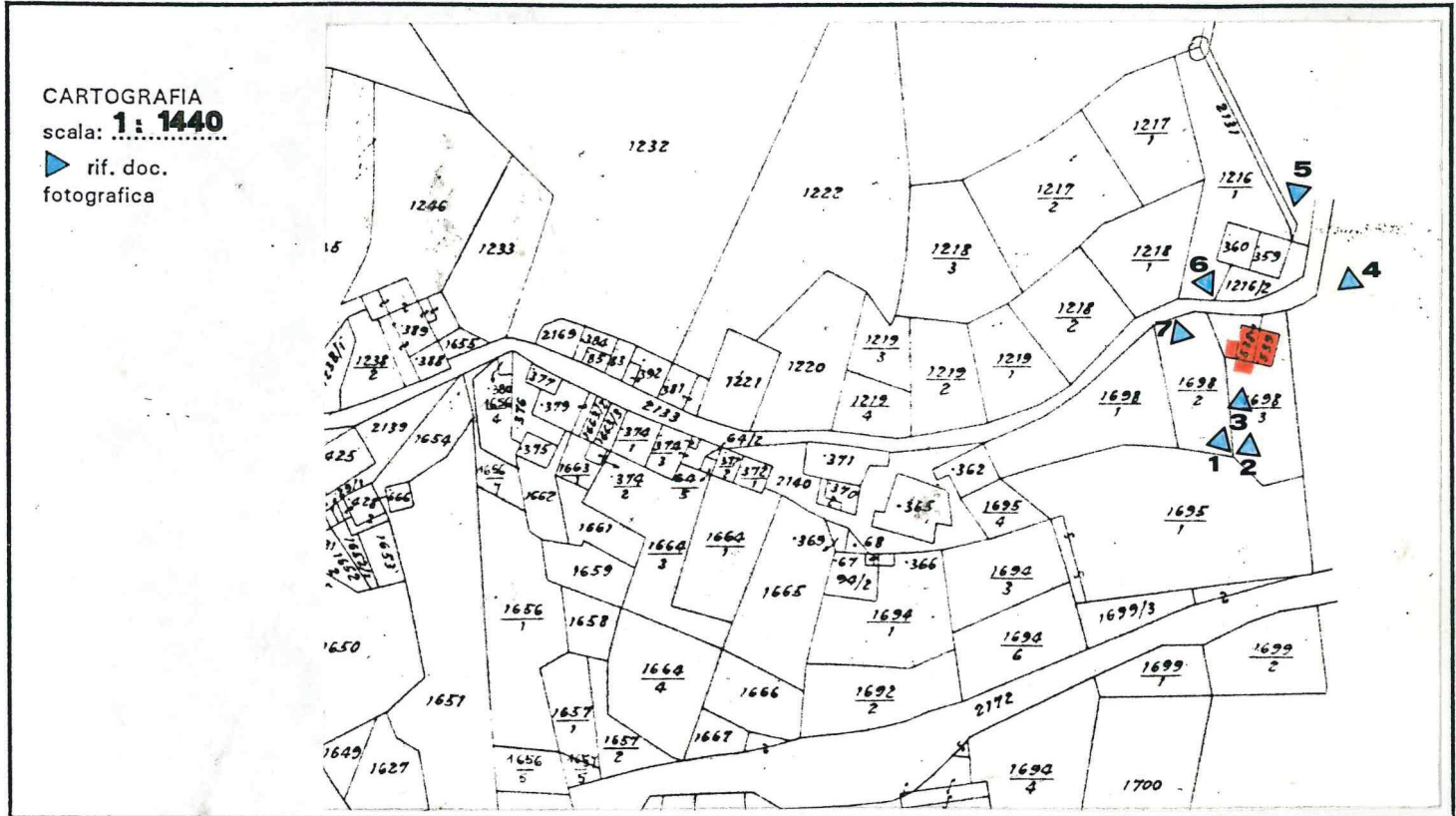
NOTE:

--

**COMPRESORIO ALTA VALSUGANA**  
**PIANO REGOLATORE GENERALE DEL COMUNE DI PALU' DEL FERSINA**  
**INSEDIAMENTI STORICI E PATRIMONIO EDILIZIO MONTANO**

Schedatura storica

Numero <b>45</b>	Foglio mappa <b>13</b>
Comprensorio Alta Valsugana	N. di particella edificiale <b>538 - 539</b>
Comune Amministrativo <b>PALU' DEL FERSINA</b>	Data rilievo <b>12. 10. 1993</b>
Comune Catastale <b>PALU' DEL FERSINA</b>	Rilevatore <b>Dissegna - Tomasi</b>
Indirizzo/Località <b>Battisti</b>	



FOTOGRAFIA n. 1



prospetto

**sud - ovest**

COMPRESORIO ALTA VALSUGANA  
PIANO REGOLATORE GENERALE DEL COMUNE DI PALU' DEL FERSINA  
INSEDIAMENTI STORICI E PATRIMONIO EDILIZIO MONTANO

COMUNE: **PALU' DEL FERSINA**

LOC.: **Battisti**

Schedatura storica

FOTOGRAFIA n. 2



prospetto

**sud - ovest** .....

FOTOGRAFIA n. 3



prospetto

**sud - ovest** .....



COMPRESORIO ALTA VALSUGANA  
PIANO REGOLATORE GENERALE DEL COMUNE DI PALU' DEL FERSINA  
INSEDIAMENTI STORICI E PATRIMONIO EDILIZIO MONTANO

COMUNE: **PALU' DEL FERSINA**

LOC.: **Battisti**

Schedatura storica

FOTOGRAFIA n. 7



prospetto

**nord - ovest**

FOTOGRAFIA n. 8



prospetto

**sud - ovest**

*COMPRESORIO ALTA VALSUGANA*  
**PIANO REGOLATORE GENERALE DEL COMUNE DI PALU' DEL FERSINA**  
**INSEDIAMENTI STORICI E PATRIMONIO EDILIZIO MONTANO**

**COMUNE: PALU' DEL FERSINA**

**LOC.: Battisti**

Schedatura storica

FOTOGRAFIA n. 4



prospetto

**sud - est**

FOTOGRAFIA n. 5



prospetto

**nord - est**

*COMPRESORIO ALTA VALSUGANA*  
**PIANO REGOLATORE GENERALE DEL COMUNE DI PALU' DEL FERSINA**  
**INSEDIAMENTI STORICI E PATRIMONIO EDILIZIO MONTANO**

**COMUNE: PALU' DEL FERSINA**

**LOC.: Battisti**

Schedatura storica

FOTOGRAFIA n. 6



prospetto

**nord - ovest**.....

**AGGIORNAMENTO FOTOGRAFICO - 04.10.2018**

**SCHEDA N. 45 p.ed. 538 - 539**



**DATI TECNICI DI ANALISI**

sopralluogo di data 04.10.2018

**SCHEDA N. 45**

p.ed. 538 – 539

p.f.

C.C. Palù

TIPOLOGIA ATTUALE:

baita	maso	casa rurale	casa civile	deposito	ed. speciale	rudere
-------	------	-------------	-------------	----------	--------------	--------

EPOCA DI COSTRUZIONE:

anteriore 1860	tra 1860-1939	posteriore 1939
----------------	---------------	-----------------

TIPOLOGIA ARCH. STORICA:

originale	modificata	trasformata	alterata
-----------	------------	-------------	----------

USO ATTUALE:

agricolo	abitativo	artigianale	
turistico ricettivo	pertinenziale	pubblico	commerciale

GRADO DI UTILIZZO:

utilizzato	sottoutilizzato	in stato di abbandono
------------	-----------------	-----------------------

TIPOLOGIA COSTRUTTIVA:

legno	pietra	pietra più legno	lamiera	mattoni e cls
-------	--------	------------------	---------	---------------

COPERTURA: forma

una falda	due falde	tre falde	quattro falde	soletta piana
-----------	-----------	-----------	---------------	---------------

COPERTURA: manto

scandole	lamiera liscia	lamiera ondulata	lamiera goffrata
----------	----------------	------------------	------------------

carta catramata	canadesi	tegole cemento	marsigliesi	p.v.c.
-----------------	----------	----------------	-------------	--------

assito	coppi	cemento	manto erboso	porfido	altro
--------	-------	---------	--------------	---------	-------

COPERTURA: colore

naturale	nero	t. moro	arancio	zincato	marrone	altro
----------	------	---------	---------	---------	---------	-------

COPERTURA: accessori

canali di gronda in legno	canali di gronda in lamiera	abbaini
---------------------------	-----------------------------	---------

antenne paraboliche	finestre in falda	pannelli solari/fotovolt.	camini
---------------------	-------------------	---------------------------	--------

altro:

ELEMENTI IN AGGETTO:

ballatoi	scale esterne	sporti	abbaini	poggioli	wirdock
----------	---------------	--------	---------	----------	---------

altro:

INTONACO:

raso sasso	sbriciato	civile	assente	altro:
------------	-----------	--------	---------	--------

SERRAMENTI:

legno	alluminio	p.v.c.	assenti	grate in ferro	altro
-------	-----------	--------	---------	----------------	-------

PARTICOLARI DI PREGIO:

--

DEGRADO:

nullo	medio	elevato
-------	-------	---------

SPAZI DI PERTINENZA:

incolto	verde	sterrato	asfalto	cemento	selciato	altro
---------	-------	----------	---------	---------	----------	-------

VIABILITA': tipologia

strada	sentiero	pista	altro	assente
--------	----------	-------	-------	---------

VIABILITA': pavimentazione

asfalto	acciotolato	cemento	sterrato	fondo naturale	altro
---------	-------------	---------	----------	----------------	-------

SOTTOSERVIZI:

acquedotto potabile	fognatura acque nere	fornitura elettrica	altro
---------------------	----------------------	---------------------	-------

VINCOLI LEGISLATIVI:

individuazione bene ambientale art. 65 L.P. 15/2015	D.lgs. 42/2004
---	----------------

**DATI TECNICI DI PROGETTO:**

VINCOLI PROGETTUALI:

--

CATEGORIE D'INTERVENTO:

manut. straordinaria	restauro	risanamento conserv.	ristrutturazione edilizia
----------------------	----------	----------------------	---------------------------

AMPLIAMENTI:

vedi art. 43 comma 6
----------------------

NOTE:

--