



PROVINCIA AUTONOMA DI TRENTO

Comune di Palù del Fersina Gamoa' va Palai En Bersntol

PRG

comunale

1° adozione delibera Commissario
ad ACTA n.1 d.d. 10.08.2022

2° adozione delibera Commissario
ad ACTA n.1 d.d. 15.05.2023

approvazione G.P. delibera n.

pubblicazione su B.U.

Progettazione:
SERVIZIO URBANISTICA
COMUNITA' ALTA
VALSUGANA E BERSNTOL

Il Responsabile di servizio:
arch. Claudio Gardelli

VARIANTE GENERALE 2021

SCHEDE TECNICHE
dal n. 61 al n. 72

Edifici storici sparsi

data: ottobre 2023



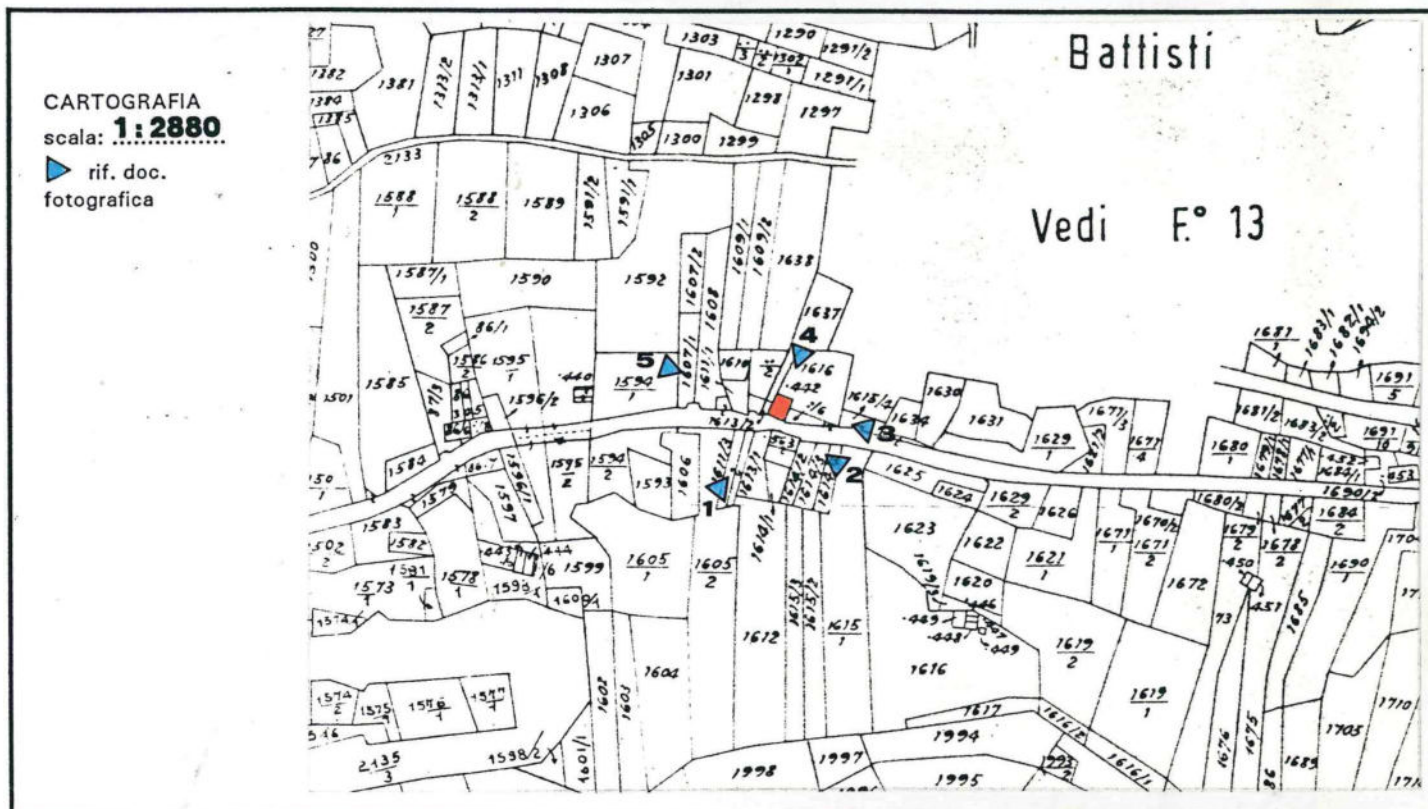
Comunità Alta Valsugana e Bersntol

Tolgamo' schoft Hoa Valzegù ont Bersntol

COMPRESORIO ALTA VALSUGANA
PIANO REGOLATORE GENERALE DEL COMUNE DI PALU' DEL FERSINA
INSEDIAMENTI STORICI E PATRIMONIO EDILIZIO MONTANO

Schedatura storica

Numero 61	Foglio mappa 7
Comprensorio Alta Valsugana	N. di particella edificiale 442
Comune Amministrativo PALU' DEL FERSINA	Data rilievo 26.10.1993
Comune Catastale PALU' DEL FERSINA	Rilevatore Tomasi
Indirizzo/Località	



FOTOGRAFIA n. 1

prospetto

sud - ovest
nord - ovest



COMPRESORIO ALTA VALSUGANA
PIANO REGOLATORE GENERALE DEL COMUNE DI PALU' DEL FERSINA
INSEDIAMENTI STORICI E PATRIMONIO EDILIZIO MONTANO

COMUNE: PALU' DEL FERSINA

LOC.:

Schedatura storica

FOTOGRAFIA n. 2

prospetto

sud - ovest.....
sud - est



FOTOGRAFIA n. 3

prospetto

sud - est.....



COMPRESORIO ALTA VALSUGANA
PIANO REGOLATORE GENERALE DEL COMUNE DI PALU' DEL FERSINA
INSEDIAMENTI STORICI E PATRIMONIO EDILIZIO MONTANO

COMUNE: PALU' DEL FERSINA

LOC.:

Schedatura storica

FOTOGRAFIA n. 4



prospetto

..nord - est.....

FOTOGRAFIA n. 5



prospetto

..nord - ovest....

AGGIORNAMENTO FOTOGRAFICO - 26.11.2020

SCHEDA N. 61 p.ed. 442



AGGIORNAMENTO FOTOGRAFICO – 26.11.2020

SCHEDA N. 61 p.ed. 442



PIANO REGOLATORE GENERALE
Comune di Palù del Fersina - Gamua va Palae en Bersntol
Edifici storici sparsi - art. 103 L.P. 15/2015

DATI TECNICI DI ANALISI

sopralluogo di data 26.11.2020

SCHEDA N. 61

p.ed. 442

p.f.

C.C. Palù

TIPOLOGIA ATTUALE:

baita	maso	casa rurale	casa civile	deposito	ed. speciale	rudere
-------	------	-------------	-------------	----------	--------------	--------

EPOCA DI COSTRUZIONE:

anteriore 1860	tra 1860-1939	posteriore 1939
----------------	---------------	-----------------

TIPOLOGIA ARCH. STORICA:

originale	modificata	trasformata	alterata
-----------	------------	-------------	----------

USO ATTUALE:

agricolo	abitativo	artigianale
turistico ricettivo	pertinenziale	pubblico
		commerciale

GRADO DI UTILIZZO:

utilizzato	sottoutilizzato	in stato di abbandono
------------	-----------------	-----------------------

TIPOLOGIA COSTRUTTIVA:

legno	pietra	pietra più legno	lamiera	mattoni e cls
-------	--------	------------------	---------	---------------

COPERTURA: forma

una falda	due falde	tre falde	quattro falde	soletta piana
-----------	-----------	-----------	---------------	---------------

COPERTURA: manto

scandole	lamiera liscia	lamiera ondulata	lamiera goffrata
----------	----------------	------------------	------------------

carta catramata	canadesi	tegole cemento	marsigliesi	p.v.c.
-----------------	----------	----------------	-------------	--------

assito	coppi	cemento	manto erboso	porfido	altro
--------	-------	---------	--------------	---------	-------

COPERTURA: colore

naturale	nero	t. moro	arancio	zincato	marrone	altro
----------	------	---------	---------	---------	---------	-------

COPERTURA: accessori

canali di gronda in legno	canali di gronda in lamiera	abbaini
---------------------------	-----------------------------	---------

antenne paraboliche	finestre in falda	pannelli solari/fotovolta.	camini
---------------------	-------------------	----------------------------	--------

altro:

ELEMENTI IN AGGETTO:

ballatoi	scale esterne	sporti	abbaini	poggioli	wirdock
----------	---------------	--------	---------	----------	---------

altro:

INTONACO:

raso sasso	sbriciato	civile	assente	altro:
------------	-----------	--------	---------	--------

SERRAMENTI:

legno	alluminio	p.v.c.	assenti	grate in ferro	altro
-------	-----------	--------	---------	----------------	-------

PARTICOLARI DI PREGIO:

--

DEGRADO:

nullo	medio	elevato
-------	-------	---------

SPAZI DI PERTINENZA:

incolto	verde	sterrato	asfalto	cemento	selciato	altro
---------	-------	----------	---------	---------	----------	-------

VIABILITA': tipologia

strada	sentiero	pista	altro	assente
--------	----------	-------	-------	---------

VIABILITA': pavimentazione

asfalto	acciotolato	cemento	sterrato	fondo naturale	altro
---------	-------------	---------	----------	----------------	-------

SOTTOSERVIZI:

acquedotto potabile	fognatura acque nere	fornitura elettrica	altro
---------------------	----------------------	---------------------	-------

VINCOLI LEGISLATIVI:

individuazione bene ambientale art. 65 L.P. 15/2015	D.lgs. 42/2004
---	----------------

DATI TECNICI DI PROGETTO:

VINCOLI PROGETTUALI:

--

CATEGORIE D'INTERVENTO:

manut. straordinaria	restauro	risanamento conserv.	ristrutturazione edilizia
----------------------	----------	----------------------	---------------------------

AMPLIAMENTI:

	per aggregazione laterale sul lato nord-ovest
--	---

NOTE:

--

COMPENSORIO ALTA VALSUGANA
PIANO REGOLATORE GENERALE DEL COMUNE DI PALU' DEL FERSINA
INSEDIAMENTI STORICI E PATRIMONIO EDILIZIO MONTANO

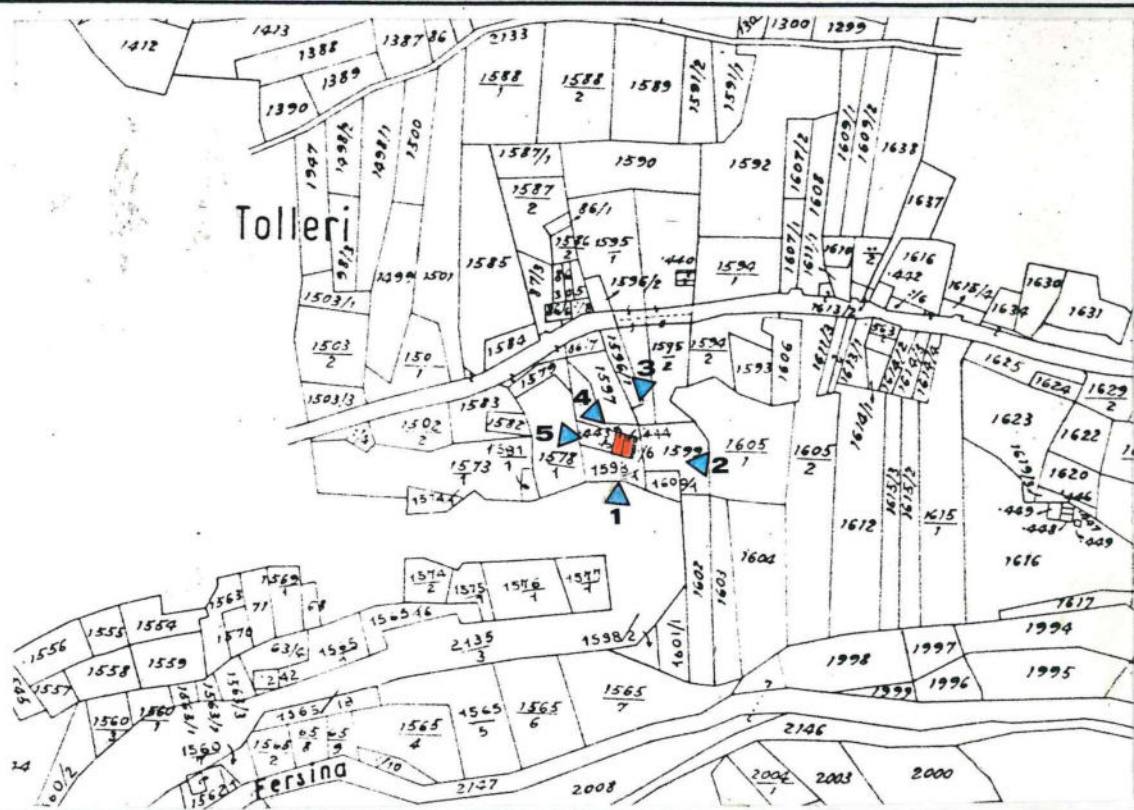
Schedatura storica

Numero 61	Foglio mappa 7
Comprensorio Alta Valsugana	N. di particella edificiale 443 - 444
Comune Amministrativo PALU' DEL FERSINA	Data rilievo 12.10.1993
Comune Catastale PALU' DEL FERSINA	Rilevatore Dissegna - Tomasi
Indirizzo/Località	

CARTOGRAFIA

scala: **1:2880**

▶ rif. doc.
fotografica



FOTOGRAFIA n. 1



prospetto

sud - ovest

COMPRESORIO ALTA VALSUGANA
PIANO REGOLATORE GENERALE DEL COMUNE DI PALU' DEL FERSINA
INSEDIAMENTI STORICI E PATRIMONIO EDILIZIO MONTANO

COMUNE: PALU' DEL FERSINA

LOC.:

Schedatura storica

FOTOGRAFIA n. 2



prospetto

sud - est

FOTOGRAFIA n. 3



prospetto

nord - est

COMPRESORIO ALTA VALSUGANA
PIANO REGOLATORE GENERALE DEL COMUNE DI PALU' DEL FERSINA
INSEDIAMENTI STORICI E PATRIMONIO EDILIZIO MONTANO

COMUNE: **PALU' DEL FERSINA**

LOC.:

Schedatura storica

FOTOGRAFIA n. 4



prospetto

nord - est
nord - ovest

FOTOGRAFIA n. 5



prospetto

nord - ovest

AGGIORNAMENTO FOTOGRAFICO - 09.10.2018

SCHEDA N. 62 p.ed. 443 - 444



AGGIORNAMENTO FOTOGRAFICO - 09.10.2018

SCHEDA N. 62 p.ed. 443 - 444



PIANO REGOLATORE GENERALE
Comune di Palù del Fersina - Gamua va Palae en Bersntol
Edifici storici sparsi - art. 103 L.P. 15/2015

DATI TECNICI DI ANALISI

sopralluogo di data 09.10.2018

SCHEDA N. 62

p.ed. 443 – 444

p.f.

C.C. Palù

TIPOLOGIA ATTUALE:

baita	maso	casa rurale	casa civile	deposito	ed. speciale	rudere
-------	------	-------------	-------------	----------	--------------	--------

EPOCA DI COSTRUZIONE:

anteriore 1860	tra 1860-1939	posteriore 1939
----------------	---------------	-----------------

TIPOLOGIA ARCH. STORICA:

originale	modificata	trasformata	alterata
-----------	------------	-------------	----------

USO ATTUALE:

agricolo	abitativo		artigianale
turistico ricettivo	pertinenziale	pubblico	commerciale

GRADO DI UTILIZZO:

utilizzato	sottoutilizzato	in stato di abbandono
------------	-----------------	-----------------------

TIPOLOGIA COSTRUTTIVA:

legno	pietra	pietra più legno	lamiera	mattoni e cls
-------	--------	------------------	---------	---------------

COPERTURA: forma

una falda	due falde	tre falde	quattro falde	soletta piana
-----------	-----------	-----------	---------------	---------------

COPERTURA: manto

scandole	lamiera liscia	lamiera ondulata	lamiera goffrata
----------	----------------	------------------	------------------

carta catramata	canadesi	tegole cemento	marsigliesi	p.v.c.
-----------------	----------	----------------	-------------	--------

assito	coppi	cemento	manto erboso	porfido	altro
--------	-------	---------	--------------	---------	-------

COPERTURA: colore

naturale	nero	t. moro	arancio	zincato	marrone	altro
----------	------	---------	---------	---------	---------	-------

COPERTURA: accessori

canali di gronda in legno	canali di gronda in lamiera	abbaini
---------------------------	-----------------------------	---------

antenne paraboliche	finestre in falda	pannelli solari/fotovolta.	camini
---------------------	-------------------	----------------------------	--------

altro:

ELEMENTI IN AGGETTO:

ballatoi	scale esterne	sporti	abbaini	poggioli	wirdock
----------	---------------	--------	---------	----------	---------

altro:

INTONACO:

raso sasso	sbriciato	civile	assente	altro:
------------	-----------	--------	---------	--------

SERRAMENTI:

legno	alluminio	p.v.c.	assenti	grate in ferro	altro
-------	-----------	--------	---------	----------------	-------

PARTICOLARI DI PREGIO:

--

DEGRADO:

nullo	medio	elevato
-------	-------	---------

SPAZI DI PERTINENZA:

incolto	verde	sterrato	asfalto	cemento	selciato	altro
---------	-------	----------	---------	---------	----------	-------

VIABILITA': tipologia

strada	sentiero	pista	altro	assente
--------	----------	-------	-------	---------

VIABILITA': pavimentazione

asfalto	acciotolato	cemento	sterrato	fondo naturale	altro
---------	-------------	---------	----------	----------------	-------

SOTTOSERVIZI:

acquedotto potabile	fognatura acque nere	fornitura elettrica	altro
---------------------	----------------------	---------------------	-------

VINCOLI LEGISLATIVI:

individuazione bene ambientale art. 65 L.P. 15/2015	D.lgs. 42/2004
---	----------------

DATI TECNICI DI PROGETTO:

VINCOLI PROGETTUALI:

--

CATEGORIE D'INTERVENTO:

manut. straordinaria	restauro	risanamento conserv.	ristrutturazione edilizia
----------------------	----------	----------------------	---------------------------

AMPLIAMENTI:

nessuno

NOTE:

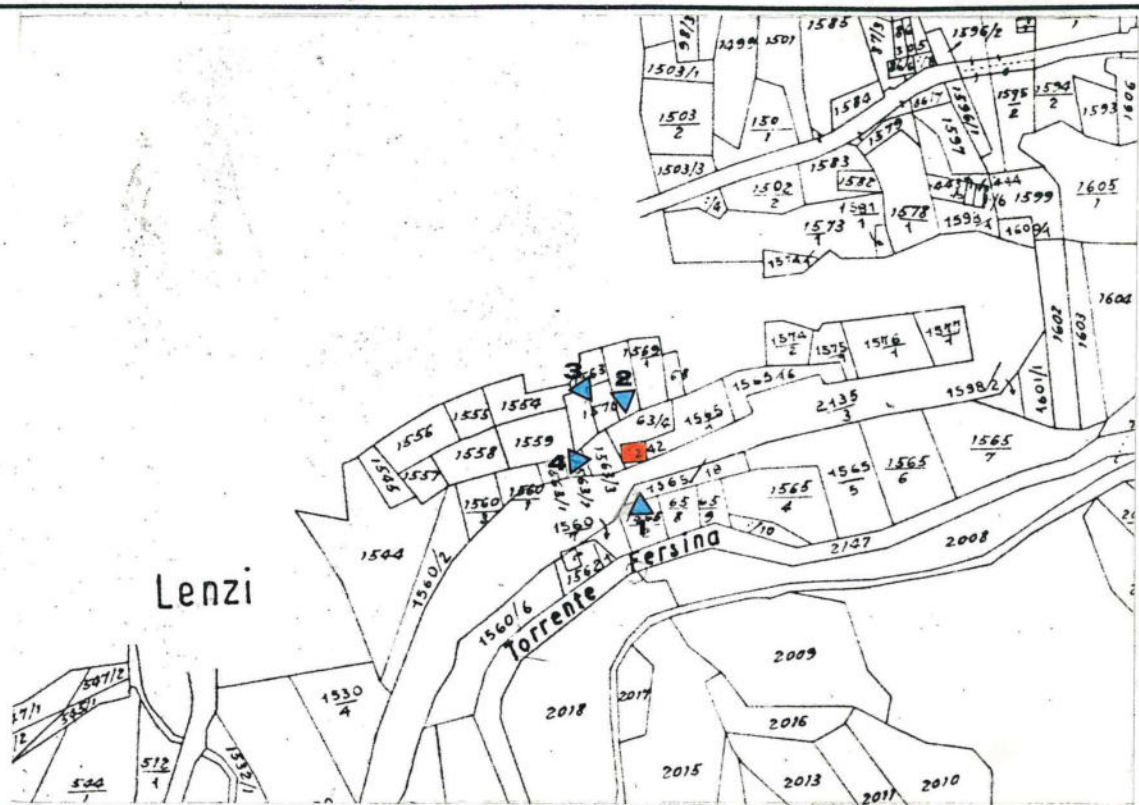
--

COMPENSORIO ALTA VALSUGANA
PIANO REGOLATORE GENERALE DEL COMUNE DI PALU' DEL FERSINA
INSEDIAMENTI STORICI E PATRIMONIO EDILIZIO MONTANO

Schedatura storica

Numero 63	Foglio mappa 7
Compensorio Alta Valsugana	N. di particella edificiale 242
Comune Amministrativo PALU' DEL FERSINA	Data rilievo 08.06.1993
Comune Catastale PALU' DEL FERSINA	Rilevatore Dissegna - Tomasi
Indirizzo/Località	

CARTOGRAFIA
scala: **1:2880**
▶ rif. doc.
fotografica



FOTOGRAFIA n. 1



prospetto

sud

COMPRESORIO ALTA VALSUGANA
PIANO REGOLATORE GENERALE DEL COMUNE DI PALU' DEL FERSINA
INSEDIAMENTI STORICI E PATRIMONIO EDILIZIO MONTANO

COMUNE: **PALU' DEL FERSINA**

LOC.:

Schedatura storica

FOTOGRAFIA n. 2

prospetto

nord.....



FOTOGRAFIA n. 3

prospetto

nord e ovest.....



COMPRESORIO ALTA VALSUGANA
PIANO REGOLATORE GENERALE DEL COMUNE DI PALU' DEL FERSINA
INSEDIAMENTI STORICI E PATRIMONIO EDILIZIO MONTANO

COMUNE: PALU' DEL FERSINA

LOC.:

Schedatura storica

FOTOGRAFIA n. 4



prospetto

ovest

AGGIORNAMENTO FOTOGRAFICO - 09.10.2018

SCHEDA N. 63 p.ed. 242



AGGIORNAMENTO FOTOGRAFICO – 09.10.2018

SCHEDA N. 63 p.ed. 242



PIANO REGOLATORE GENERALE
Comune di Palù del Fersina - Gamua va Palae en Bersntol
Edifici storici sparsi - art. 103 L.P. 15/2015

DATI TECNICI DI ANALISI

sopralluogo di data 09.10.2018

SCHEDA N. 63

p.ed. 242

p.f.

C.C. Palù

TIPOLOGIA ATTUALE:

baita	maso	casa rurale	casa civile	deposito	ed. speciale	rudere
-------	------	-------------	-------------	----------	--------------	--------

EPOCA DI COSTRUZIONE:

anteriore 1860	tra 1860-1939	posteriore 1939
----------------	---------------	-----------------

TIPOLOGIA ARCH. STORICA:

originale	modificata	trasformata	alterata
-----------	------------	-------------	----------

USO ATTUALE:

agricolo	abitativo		artigianale
turistico ricettivo	pertinenziale	pubblico	commerciale

GRADO DI UTILIZZO:

utilizzato	sottoutilizzato	in stato di abbandono
------------	-----------------	-----------------------

TIPOLOGIA COSTRUTTIVA:

legno	pietra	pietra più legno	lamiera	mattoni e cls
-------	--------	------------------	---------	---------------

COPERTURA: forma

una falda	due falde	tre falde	quattro falde	soletta piana
-----------	-----------	-----------	---------------	---------------

COPERTURA: manto

scandole	lamiera liscia	lamiera ondulata	lamiera goffrata
----------	----------------	------------------	------------------

carta catramata	canadesi	tegole cemento	marsigliesi	p.v.c.
-----------------	----------	----------------	-------------	--------

assito	coppi	cemento	manto erboso	porfido	altro
--------	-------	---------	--------------	---------	-------

COPERTURA :colore

naturale	nero	t. moro	arancio	zincato	marrone	altro
----------	------	---------	---------	---------	---------	-------

COPERTURA :accessori

canali di gronda in legno	canali di gronda in lamiera	abbaini
---------------------------	-----------------------------	---------

antenne paraboliche	finestre in falda	pannelli solari/fotovolt.	camini
---------------------	-------------------	---------------------------	--------

altro:

ELEMENTI IN AGGETTO:

ballatoi	scale esterne	sporti	abbaini	poggioli	wirdock
----------	---------------	--------	---------	----------	---------

altro:

INTONACO:

raso sasso	sbriciato	civile	assente	altro:
------------	-----------	--------	---------	--------

SERRAMENTI:

legno	alluminio	p.v.c.	assenti	grate in ferro	altro
-------	-----------	--------	---------	----------------	-------

PARTICOLARI DI PREGIO:

--

DEGRADO:

nullo	medio	elevato
-------	-------	---------

SPAZI DI PERTINENZA:

incolto	verde	sterrato	asfalto	cemento	selciato	altro
---------	-------	----------	---------	---------	----------	-------

VIABILITA': tipologia

strada	sentiero	pista	altro	assente
--------	----------	-------	-------	---------

VIABILITA': pavimentazione

asfalto	acciotolato	cemento	sterrato	fondo naturale	altro
---------	-------------	---------	----------	----------------	-------

SOTTOSERVIZI:

acquedotto potabile	fognatura acque nere	fornitura elettrica	altro
---------------------	----------------------	---------------------	-------

VINCOLI LEGISLATIVI:

individuazione bene ambientale art. 65 L.P. 15/2015	D.lgs. 42/2004
---	----------------

DATI TECNICI DI PROGETTO:

VINCOLI PROGETTUALI:

--

CATEGORIE D'INTERVENTO:

manut. straordinaria	restauro	risanamento conserv.	ristrutturazione edilizia
----------------------	----------	----------------------	---------------------------

AMPLIAMENTI:

--

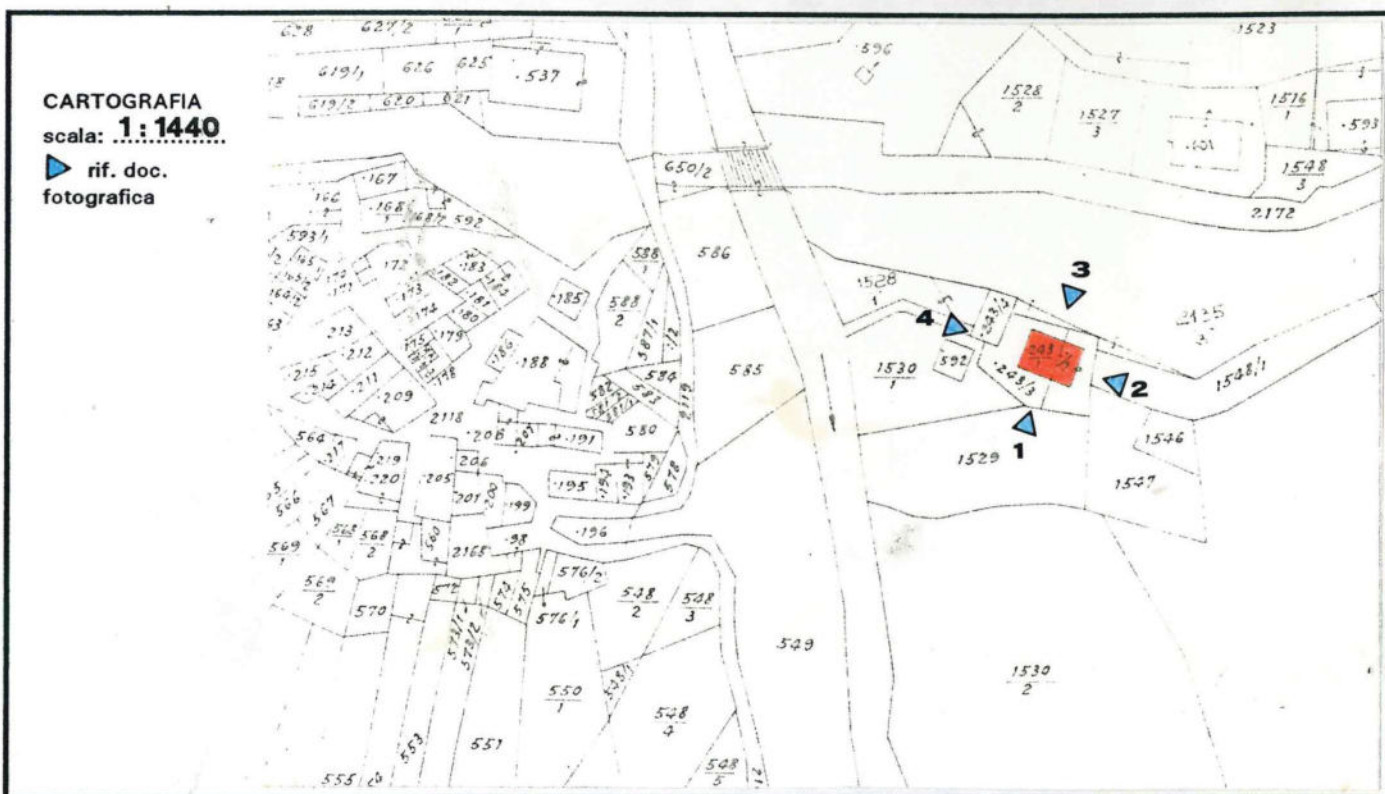
NOTE:

--

COMPENSORIO ALTA VALSUGANA
PIANO REGOLATORE GENERALE DEL COMUNE DI PALU' DEL FERSINA
INSEDIAMENTI STORICI E PATRIMONIO EDILIZIO MONTANO

Schedatura storica

Numero	64	Foglio mappa	13
Comprensorio Alta Valsugana		N. di particella edificiale	243/1 - 243/2
Comune Amministrativo	PALU' DEL FERSINA	Data rilievo	09. 11. 1993
Comune Catastale	PALU' DEL FERSINA	Rilevatore	Tomasi
Indirizzo/Località	Lenzi		



FOTOGRAFIA n. 1



prospetto

sud - ovest

COMPRESORIO ALTA VALSUGANA
PIANO REGOLATORE GENERALE DEL COMUNE DI PALU' DEL FERSINA
INSEDIAMENTI STORICI E PATRIMONIO EDILIZIO MONTANO

COMUNE: PALU' DEL FERSINA

LOC.: Lenzi

Schedatura storica

FOTOGRAFIA n. 2

prospetto

sud - est



FOTOGRAFIA n. 3

prospetto

nord - est



PIANO REGOLATORE GENERALE DEL COMUNE DI PALU' DEL FERSINA
INSEDIAMENTI STORICI E PATRIMONIO EDILIZIO MONTANO


COMUNE: PALU' DEL FERSINA LOC.: Lenzi

Schedatura storica

FOTOGRAFIA n. 4

prospetto

nord - ovest.....



AGGIORNAMENTO FOTOGRAFICO - 09.10.2018

SCHEDA N. 64 p.ed. 243/1 - 243/2



AGGIORNAMENTO FOTOGRAFICO - 09.10.2018

SCHEDA N. 64 p.ed. 243/1 - 243/2



PIANO REGOLATORE GENERALE
Comune di Palù del Fersina - Gamua va Palae en Bersntol
Edifici storici sparsi - art. 103 L.P. 15/2015

DATI TECNICI DI ANALISI

sopralluogo di data 09.10.2018

SCHEDA N. 64

p.ed. 243/1 – 243/2

p.f.

C.C. Palù

TIPOLOGIA ATTUALE:

baita	maso	casa rurale	casa civile	deposito	ed. speciale	rudere
-------	------	-------------	-------------	----------	--------------	--------

EPOCA DI COSTRUZIONE:

anteriore 1860	tra 1860-1939	posteriore 1939
----------------	---------------	-----------------

TIPOLOGIA ARCH. STORICA:

originale	modificata	trasformata	alterata
-----------	------------	-------------	----------

USO ATTUALE:

agricolo	abitativo		artigianale
turistico ricettivo	pertinenziale	pubblico	commerciale

GRADO DI UTILIZZO:

utilizzato	sottoutilizzato	in stato di abbandono
------------	-----------------	-----------------------

TIPOLOGIA COSTRUTTIVA:

legno	pietra	pietra più legno	lamiera	mattoni e cls
-------	--------	------------------	---------	---------------

COPERTURA: forma

una falda	due falde	tre falde	quattro falde	soletta piana
-----------	-----------	-----------	---------------	---------------

COPERTURA: manto

scandole	lamiera liscia	lamiera ondulata	lamiera goffrata
----------	----------------	------------------	------------------

carta catramata	canadesi	tegole cemento	marsigliesi	p.v.c.
-----------------	----------	----------------	-------------	--------

assito	coppi	cemento	manto erboso	porfido	altro
--------	-------	---------	--------------	---------	-------

COPERTURA: colore

naturale	nero	t. moro	arancio	zincato	marrone	altro
----------	------	---------	---------	---------	---------	-------

COPERTURA: accessori

canali di gronda in legno	canali di gronda in lamiera	abbaini
---------------------------	-----------------------------	---------

antenne paraboliche	finestre in falda	pannelli solari/fotovolta.	camini
---------------------	-------------------	----------------------------	--------

altro:

ELEMENTI IN AGGETTO:

ballatoi	scale esterne	sporti	abbaini	poggioli	wirdock
----------	---------------	--------	---------	----------	---------

altro:

INTONACO:

raso sasso	sbriciato	civile	assente	altro:
------------	-----------	--------	---------	--------

SERRAMENTI:

legno	alluminio	p.v.c.	assenti	grate in ferro	altro
-------	-----------	--------	---------	----------------	-------

PARTICOLARI DI PREGIO:

--

DEGRADO:

nullo	medio	elevato
-------	-------	---------

SPAZI DI PERTINENZA:

incolto	verde	sterrato	asfalto	cemento	selciato	altro
---------	-------	----------	---------	---------	----------	-------

VIABILITA': tipologia

strada	sentiero	pista	altro	assente
--------	----------	-------	-------	---------

VIABILITA': pavimentazione

asfalto	acciotolato	cemento	sterrato	fondo naturale	altro
---------	-------------	---------	----------	----------------	-------

SOTTOSERVIZI:

acquedotto potabile	fognatura acque nere	fornitura elettrica	altro
---------------------	----------------------	---------------------	-------

VINCOLI LEGISLATIVI:

individuazione bene ambientale art. 65 L.P. 15/2015	D.lgs. 42/2004
---	----------------

DATI TECNICI DI PROGETTO:

VINCOLI PROGETTUALI:

--

CATEGORIE D'INTERVENTO:

manut. straordinaria	restauro	risanamento conserv.	ristrutturazione edilizia
----------------------	----------	----------------------	---------------------------

AMPLIAMENTI:

nessuno

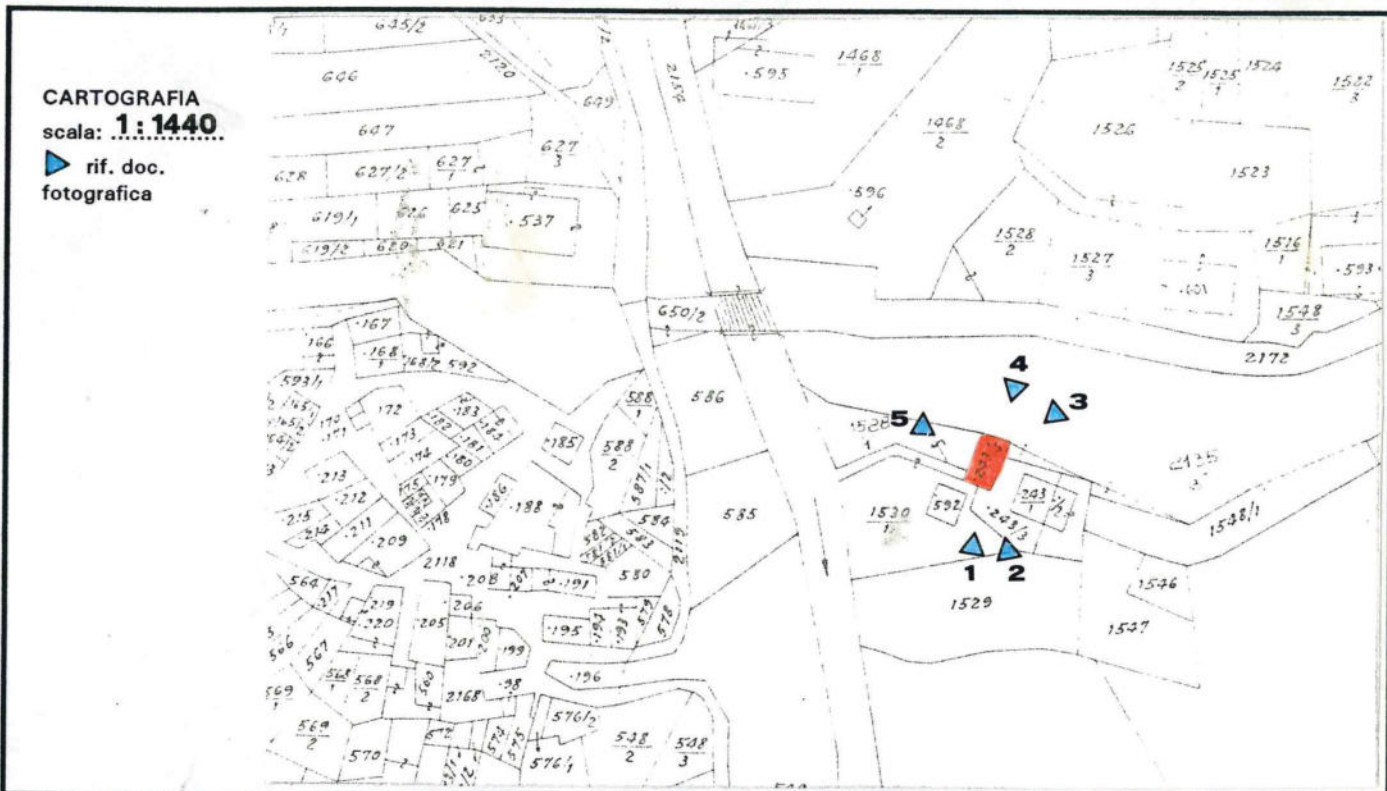
NOTE:

--

COMPENSORIO ALTA VALSUGANA
PIANO REGOLATORE GENERALE DEL COMUNE DI PALU' DEL FERSINA
 INSEDIAMENTI STORICI E PATRIMONIO EDILIZIO MONTANO

Schedatura storica

Numero	65	Foglio mappa	13
Comprensorio Alta Valsugana		N. di particella edificiale	243/4
Comune Amministrativo	PALU' DEL FERSINA	Data rilievo	09. 11. 1993
Comune Catastale	PALU' DEL FERSINA	Rilevatore	Tomasi
Indirizzo/Località	Lenzi		



FOTOGRAFIA n. 1



prospetto

.sud - ovest..

COMPRESORIO ALTA VALSUGANA
PIANO REGOLATORE GENERALE DEL COMUNE DI PALU' DEL FERSINA
INSEDIAMENTI STORICI E PATRIMONIO EDILIZIO MONTANO

COMUNE: PALU' DEL FERSINA **LOC.:** Lenzi

Schedatura storica

FOTOGRAFIA n. 2

prospetto

sud - est



COMPRESORIO ALTA VALSUGANA
PIANO REGOLATORE GENERALE DEL COMUNE DI PALU' DEL FERSINA
INSEDIAMENTI STORICI E PATRIMONIO EDILIZIO MONTANO

COMUNE: PALU' DEL FERSINA

LOC.: Lenzi

Schedatura storica

FOTOGRAFIA n. 5

prospetto

nord - ovest...



COMPRESORIO ALTA VALSUGANA
PIANO REGOLATORE GENERALE DEL COMUNE DI PALU' DEL FERSINA
INSEDIAMENTI STORICI E PATRIMONIO EDILIZIO MONTANO

COMUNE: PALU' DEL FERSINA

LOC.: Lenzi

Schedatura storica

FOTOGRAFIA n. 3



prospetto

sud - est.....

FOTOGRAFIA n. 4



prospetto

nord - est.....

AGGIORNAMENTO FOTOGRAFICO - 09.10.2018

SCHEDA N. 65 p.ed. 243/4



AGGIORNAMENTO FOTOGRAFICO – 09.10.2018

SCHEDA N. 65 p.ed. 243/4



PIANO REGOLATORE GENERALE
Comune di Palù del Fersina - Gamua va Palae en Bersntol
Edifici storici sparsi - art. 103 L.P. 15/2015

DATI TECNICI DI ANALISI

sopralluogo di data 09.10.2018

SCHEDA N. 65

p.ed. 243/4

p.f.

C.C. Palù

TIPOLOGIA ATTUALE:

baita	maso	casa rurale	casa civile	deposito	ed. speciale	rudere
-------	------	-------------	-------------	----------	--------------	--------

EPOCA DI COSTRUZIONE:

anteriore 1860	tra 1860-1939	posteriore 1939
----------------	---------------	-----------------

TIPOLOGIA ARCH. STORICA:

originale	modificata	trasformata	alterata
-----------	------------	-------------	----------

USO ATTUALE:

agricolo	abitativo	artigianale
turistico ricettivo	pertinenziale	pubblico commerciale

GRADO DI UTILIZZO:

utilizzato	sottoutilizzato	in stato di abbandono
------------	-----------------	-----------------------

TIPOLOGIA COSTRUTTIVA:

legno	pietra	pietra più legno	lamiera	mattoni e cls
-------	--------	------------------	---------	---------------

COPERTURA: forma

una falda	due falde	tre falde	quattro falde	soletta piana
-----------	-----------	-----------	---------------	---------------

COPERTURA: manto

scandole	lamiera liscia	lamiera ondulata	lamiera goffrata
----------	----------------	------------------	------------------

carta catramata	canadesi	tegole cemento	marsigliesi	p.v.c.
-----------------	----------	----------------	-------------	--------

assito	coppi	cemento	manto erboso	porfido	altro
--------	-------	---------	--------------	---------	-------

COPERTURA: colore

naturale	nero	t. moro	arancio	zincato	marrone	altro
----------	------	---------	---------	---------	---------	-------

COPERTURA: accessori

canali di gronda in legno	canali di gronda in lamiera	abbaini
---------------------------	-----------------------------	---------

antenne paraboliche	finestre in falda	pannelli solari/fotovolta.	camini
---------------------	-------------------	----------------------------	--------

altro:

ELEMENTI IN AGGETTO:

ballatoi	scale esterne	sporti	abbaini	poggioli	wirdock
----------	---------------	--------	---------	----------	---------

altro:

INTONACO:

raso sasso	sbriciato	civile	assente	altro:
------------	-----------	--------	---------	--------

SERRAMENTI:

legno	alluminio	p.v.c.	assenti	grate in ferro	altro
-------	-----------	--------	---------	----------------	-------

PARTICOLARI DI PREGIO:

--

DEGRADO:

nullo	medio	elevato
-------	-------	---------

SPAZI DI PERTINENZA:

incolto	verde	sterrato	asfalto	cemento	selciato	altro
---------	-------	----------	---------	---------	----------	-------

VIABILITA': tipologia

strada	sentiero	pista	altro	assente
--------	----------	-------	-------	---------

VIABILITA': pavimentazione

asfalto	acciotolato	cemento	sterrato	fondo naturale	altro
---------	-------------	---------	----------	----------------	-------

SOTTOSERVIZI:

acquedotto potabile	fognatura acque nere	fornitura elettrica	altro
---------------------	----------------------	---------------------	-------

VINCOLI LEGISLATIVI:

individuazione bene ambientale art. 65 L.P. 15/2015	D.lgs. 42/2004
---	----------------

DATI TECNICI DI PROGETTO:

VINCOLI PROGETTUALI:

--

CATEGORIE D'INTERVENTO:

manut. straordinaria	restauro	risanamento conserv.	ristrutturazione edilizia
----------------------	----------	----------------------	---------------------------

AMPLIAMENTI:

vedi art. 43 comma 6

NOTE:

--

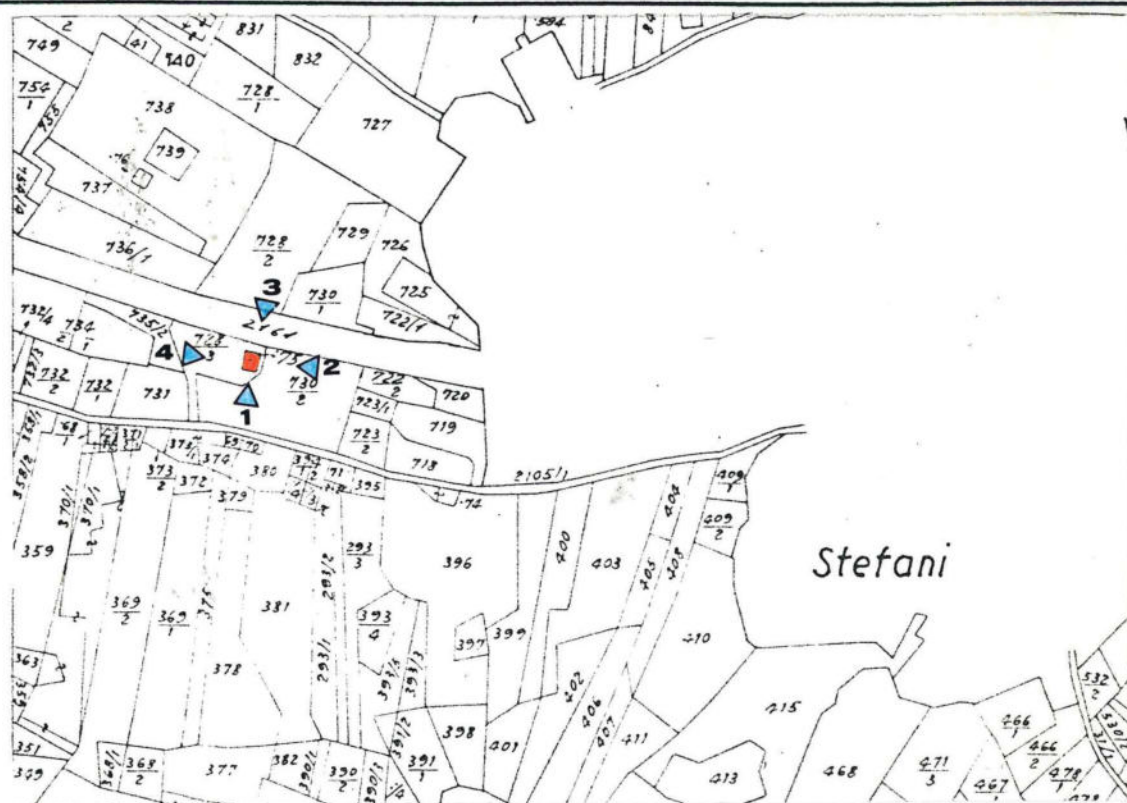
COMPRESORIO ALTA VALSUGANA
PIANO REGOLATORE GENERALE DEL COMUNE DI PALU' DEL FERSINA
INSEDIAMENTI STORICI E PATRIMONIO EDILIZIO MONTANO

Schedatura storica

Numero 66	Foglio mappa 7
Comprensorio Alta Valsugana	N. di particella edificiale 75
Comune Amministrativo PALU' DEL FERSINA	Data rilievo 12.10.1993
Comune Catastale PALU' DEL FERSINA	Rilevatore Dissegna - Tomasi
Indirizzo/Località	

CARTOGRAFIA
scala: **1:2880**

▶ rif. doc.
fotografica



FOTOGRAFIA n. 1



prospetto

sud - ovest

COMPRESORIO ALTA VALSUGANA
PIANO REGOLATORE GENERALE DEL COMUNE DI PALU' DEL FERSINA
INSEDIAMENTI STORICI E PATRIMONIO EDILIZIO MONTANO

COMUNE: PALU' DEL FERSINA

LOC.:

Schedatura storica

FOTOGRAFIA n. 2



prospetto

sud - est

FOTOGRAFIA n. 3



prospetto

nord - est

COMPRENSORIO ALTA VALSUGANA
PIANO REGOLATORE GENERALE DEL COMUNE DI PALU' DEL FERSINA
INSEDIAMENTI STORICI E PATRIMONIO EDILIZIO MONTANO

COMUNE: PALU' DEL FERSINA

LOC.:

Schedatura storica

FOTOGRAFIA n. 4

prospetto

nord - ovest.....



AGGIORNAMENTO FOTOGRAFICO – 26.11.2020

SCHEDA N. 66 p.ed. 75



AGGIORNAMENTO FOTOGRAFICO – 26.11.2020

SCHEDA N. 66 p.ed. 75



PIANO REGOLATORE GENERALE
Comune di Palù del Fersina - Gamua va Palae en Bersntol
Edifici storici sparsi - art. 103 L.P. 15/2015

DATI TECNICI DI ANALISI

sopralluogo di data 26.11.2020

SCHEDA N. 66

p.ed. 75

p.f.

C.C. Palù

TIPOLOGIA ATTUALE:

baita	maso	casa rurale	casa civile	deposito	ed. speciale	rudere
-------	------	-------------	-------------	----------	--------------	--------

EPOCA DI COSTRUZIONE:

anteriore 1860	tra 1860-1939	posteriore 1939
----------------	---------------	-----------------

TIPOLOGIA ARCH. STORICA:

originale	modificata	trasformata	alterata
-----------	------------	-------------	----------

USO ATTUALE:

agricolo	abitativo		artigianale
turistico ricettivo	pertinenziale	pubblico	commerciale

GRADO DI UTILIZZO:

utilizzato	sottoutilizzato	in stato di abbandono
------------	-----------------	-----------------------

TIPOLOGIA COSTRUTTIVA:

legno	pietra	pietra più legno	lamiera	mattoni e cls
-------	--------	------------------	---------	---------------

COPERTURA: forma

una falda	due falde	tre falde	quattro falde	soletta piana
-----------	-----------	-----------	---------------	---------------

COPERTURA: manto

scandole	lamiera liscia		lamiera ondulata		lamiera gofrata	
carta catramata	canadesi		tegole cemento		marsigliesi	p.v.c.
assito	coppi	cemento	manto erboso		porfido	altro
naturale	nero	t. moro	arancio	zincato	marrone	altro
canali di gronda in legno			canali di gronda in lamiera			abbaini
antenne paraboliche		finestre in falda		pannelli solari/fotovolt.		camini
altro:						

ELEMENTI IN AGGETTO:

ballatoi	scale esterne	sporti	abbaini	poggioli	wirdock
altro:					

INTONACO:

raso sasso	sbriciato	civile	assente	altro:
------------	-----------	--------	---------	--------

SERRAMENTI:

legno	alluminio	p.v.c.	assenti	grate in ferro	altro
-------	-----------	--------	---------	----------------	-------

PARTICOLARI DI PREGIO:

--

DEGRADO:

nullo	medio	elevato
-------	-------	---------

SPAZI DI PERTINENZA:

incolto	verde	sterrato	asfalto	cemento	selciato	altro
---------	-------	----------	---------	---------	----------	-------

VIABILITA': tipologia

strada	sentiero	pista	altro	assente
--------	----------	-------	-------	---------

VIABILITA': pavimentazione

asfalto	acciotolato	cemento	sterrato	fondo naturale	altro
---------	-------------	---------	----------	----------------	-------

SOTTOSERVIZI:

acquedotto potabile	fognatura acque nere	fornitura elettrica	altro
---------------------	----------------------	---------------------	-------

VINCOLI LEGISLATIVI:

individuazione bene ambientale art. 65 L.P. 15/2015	D.lgs. 42/2004
---	----------------

DATI TECNICI DI PROGETTO:

VINCOLI PROGETTUALI:

--

CATEGORIE D'INTERVENTO:

manut. straordinaria	restauro	risanamento conserv.	ristrutturazione edilizia
----------------------	----------	----------------------	---------------------------

AMPLIAMENTI:

--

NOTE:

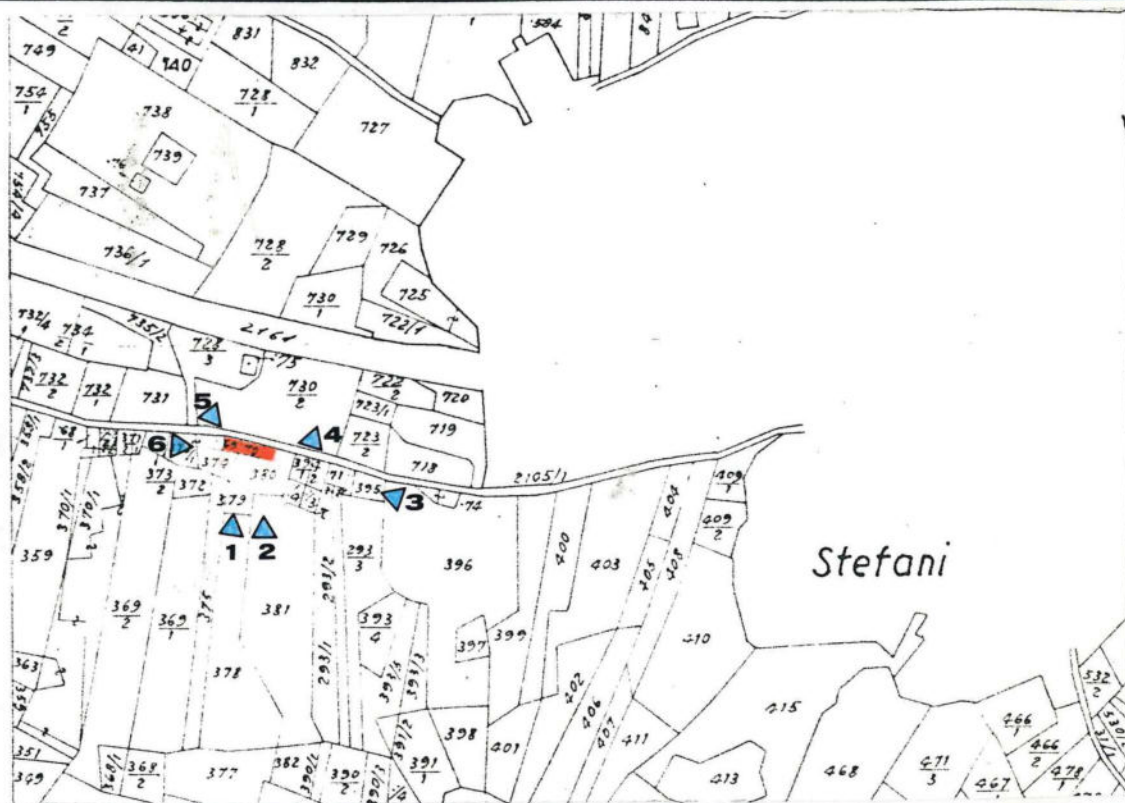
--

COMPENSORIO ALTA VALSUGANA
PIANO REGOLATORE GENERALE DEL COMUNE DI PALU' DEL FERSINA
 INSEDIAMENTI STORICI E PATRIMONIO EDILIZIO MONTANO

Schedatura storica

Numero 67	Foglio mappa 7
Compensorio Alta Valsugana	N. di particella edificiale 69 - 70
Comune Amministrativo PALU' DEL FERSINA	Data rilievo 12.10.1993
Comune Catastale PALU' DEL FERSINA	Rilevatore Dissegna - Tomasi
Indirizzo/Località	

CARTOGRAFIA
 scala: **1:2880**
 ▲ rif. doc.
 fotografica



FOTOGRAFIA n. 1



prospetto

sud - ovest

COMPRESORIO ALTA VALSUGANA
PIANO REGOLATORE GENERALE DEL COMUNE DI PALU' DEL FERSINA
INSEDIAMENTI STORICI E PATRIMONIO EDILIZIO MONTANO

COMUNE: PALU' DEL FERSINA

LOC.:

Schedatura storica

FOTOGRAFIA n. 2

prospetto

sud - ovest



FOTOGRAFIA n. 3

prospetto

sud - est



COMPENSORIO ALTA VALSUGANA
PIANO REGOLATORE GENERALE DEL COMUNE DI PALU' DEL FERSINA
INSEDIAMENTI STORICI E PATRIMONIO EDILIZIO MONTANO

COMUNE: **PALU' DEL FERSINA**

LOC.:

Schedatura storica

FOTOGRAFIA n. 4



prospetto

nord - est

FOTOGRAFIA n. 5



prospetto

nord - est

COMPENSORIO ALTA VALSUGANA
PIANO REGOLATORE GENERALE DEL COMUNE DI PALU' DEL FERSINA
INSEDIAMENTI STORICI E PATRIMONIO EDILIZIO MONTANO

COMUNE: **PALU' DEL FERSINA**

LOC.:

Schedatura storica

FOTOGRAFIA n. 6



prospetto

nord - ovest.....

particolari
costruttivi



prospetto

sud - ovest.....

COMPENSORIO ALTA VALSUGANA
PIANO REGOLATORE GENERALE DEL COMUNE DI PALU' DEL FERSINA
INSEDIAMENTI STORICI E PATRIMONIO EDILIZIO MONTANO

COMUNE: **PALU' DEL FERSINA**

LOC.:

Schedatura storica

Particolari
costruttivi

prospetto

sud - ovest.....



AGGIORNAMENTO FOTOGRAFICO – 26.11.2020

SCHEDA N. 67 p.ed. 69 - 70



AGGIORNAMENTO FOTOGRAFICO - 26.11.2020

SCHEDA N. 67 p.ed. 69 - 70



AGGIORNAMENTO FOTOGRAFICO – 26.11.2020

SCHEDA N. 67 p.ed. 69 - 70



PIANO REGOLATORE GENERALE
Comune di Palù del Fersina - Gamua va Palae en Bersntol
Edifici storici sparsi - art. 103 L.P. 15/2015

DATI TECNICI DI ANALISI

sopralluogo di data 26.11.2020

SCHEDA N. 67

p.ed. 69 – 70

p.f.

C.C. Palù

<u>TIPOLOGIA ATTUALE:</u>	baita	maso	casa rurale	casa civile	deposito	ed. speciale	rudere
<u>EPOCA DI COSTRUZIONE:</u>	anteriore 1860		tra 1860-1939			posteriore 1939	
<u>TIPOLOGIA ARCH. STORICA:</u>	originale	modificata		trasformata		alterata	
<u>USO ATTUALE:</u>	agricolo		abitativo			artigianale	
	turistico ricettivo		pertinenziale		pubblico	commerciale	
<u>GRADO DI UTILIZZO:</u>	utilizzato		sottoutilizzato		in stato di abbandono		
<u>TIPOLOGIA COSTRUTTIVA:</u>	legno	pietra	pietra più legno		lamiera	mattoni e cls	
<u>COPERTURA:</u> forma	una falda	due falde	tre falde	quattro falde		soletta piana	
<u>COPERTURA:</u> manto	scandole	lamiera liscia		lamiera ondulata		lamiera gofrata	
	carta catramata		canadesi	tegole cemento		marsigliesi	p.v.c.
	assito	coppi	cemento	manto erboso		porfido	altro
<u>COPERTURA:</u> colore	naturale	nero	t. moro	arancio	zincato	marrone	altro
<u>COPERTURA:</u> accessori	canali di gronda in legno			canali di gronda in lamiera			abbaini
	antenne paraboliche		finestre in falda		pannelli solari/fotovolt.		camini
	altro:						
<u>ELEMENTI IN AGGETTO:</u>	ballatoi	scale esterne		sporti	abbaini	poggioli	wirdock
	altro:						
<u>INTONACO:</u>	raso sasso		sbriciato	civile	assente	altro:	
<u>SERRAMENTI:</u>	legno	alluminio	p.v.c.	assenti	grate in ferro		altro
<u>PARTICOLARI DI PREGIO:</u>							
<u>DEGRADO:</u>	nullo		medio		elevato		
<u>SPAZI DI PERTINENZA:</u>	incolto	verde	sterrato	asfalto	cemento	selciato	altro
<u>VIABILITA':</u> tipologia	strada	sentiero		pista		altro	assente
<u>VIABILITA':</u> pavimentazione	asfalto	acciotolato	cemento	sterrato	fondo naturale		altro
<u>SOTTOSERVIZI:</u>	acquedotto potabile		fognatura acque nere		fornitura elettrica		altro
<u>VINCOLI LEGISLATIVI:</u>	individuazione bene ambientale art. 65 L.P. 15/2015					D.lgs. 42/2004	

DATI TECNICI DI PROGETTO:

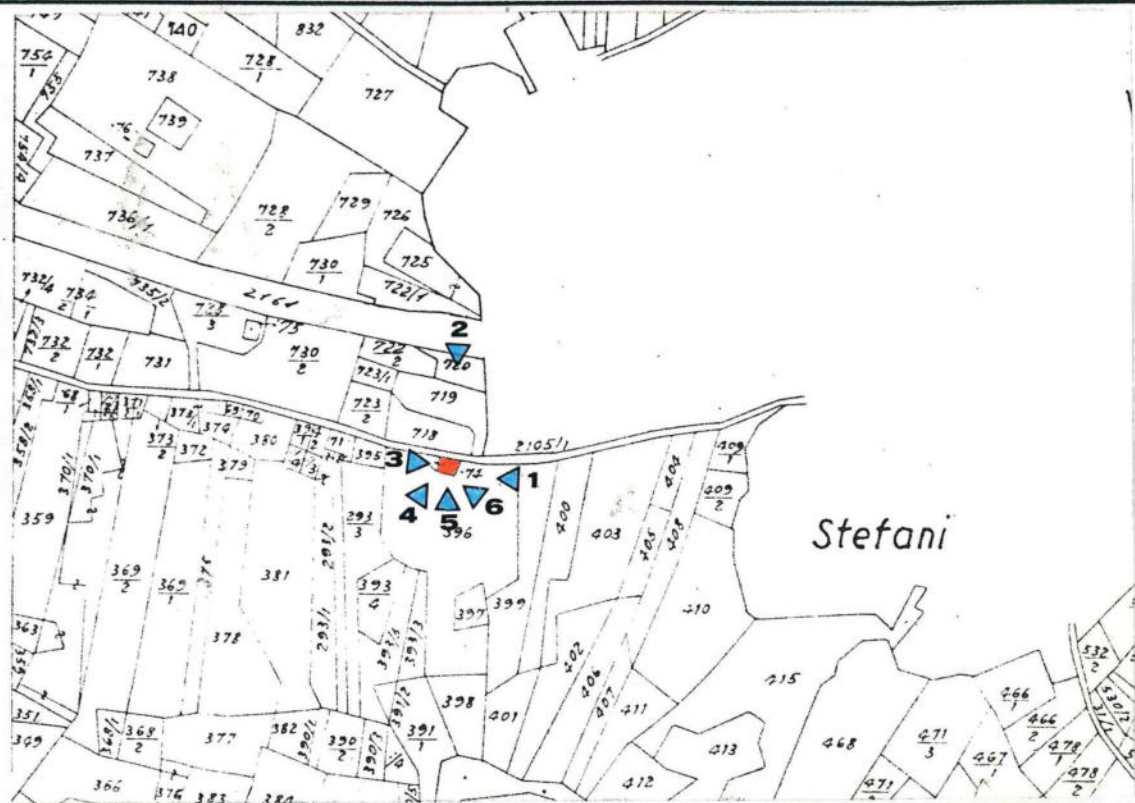
<u>VINCOLI PROGETTUALI:</u>				
<u>CATEGORIE D'INTERVENTO:</u>	manut. straordinaria	restauro	risanamento conserv.	ristrutturazione edilizia
<u>AMPLIAMENTI:</u>				
<u>NOTE:</u>				

COMPENSORIO ALTA VALSUGANA
PIANO REGOLATORE GENERALE DEL COMUNE DI PALU' DEL FERSINA
 INSEDIAMENTI STORICI E PATRIMONIO EDILIZIO MONTANO

Schedatura storica

Numero 68	Foglio mappa 7
Compensorio Alta Valsugana	N. di particella edificiale 74
Comune Amministrativo PALU' DEL FERSINA	Data rilievo 12.10.1993
Comune Catastale PALU' DEL FERSINA	Rilevatore Dissegna - Tomasi
Indirizzo/Località	

CARTOGRAFIA
 scala: **1:2880**
 ▲ rif. doc.
 fotografica



FOTOGRAFIA n. 1



prospetto

est

COMPRESORIO ALTA VALSUGANA
PIANO REGOLATORE GENERALE DEL COMUNE DI PALU' DEL FERSINA
INSEDIAMENTI STORICI E PATRIMONIO EDILIZIO MONTANO

COMUNE: **PALU' DEL FERSINA**

LOC.:

Schedatura storica

FOTOGRAFIA n. 2



prospetto

nord

FOTOGRAFIA n. 3



prospetto

ovest

COMPRESORIO ALTA VALSUGANA
PIANO REGOLATORE GENERALE DEL COMUNE DI PALU' DEL FERSINA
INSEDIAMENTI STORICI E PATRIMONIO EDILIZIO MONTANO

COMUNE: **PALU' DEL FERSINA**

LOC.:

Schedatura storica

FOTOGRAFIA n. 4

prospetto

sud



COMPRENSORIO ALTA VALSUGANA

**PIANO REGOLATORE GENERALE DEL COMUNE DI PALU' DEL FERSINA
INSEDIAMENTI STORICI E PATRIMONIO EDILIZIO MONTANO**

COMUNE: PALU' DEL FERSINA

LOC.:

Schedatura storica

FOTOGRAFIA n. 5

prospetto

sud
.....



AGGIORNAMENTO FOTOGRAFICO - 26.11.2020

SCHEDA N. 68 p.ed. 74



AGGIORNAMENTO FOTOGRAFICO – 26.11.2020

SCHEDA N. 68 p.ed. 74



PIANO REGOLATORE GENERALE
Comune di Palù del Fersina - Gamua va Palae en Bersntol
Edifici storici sparsi - art. 103 L.P. 15/2015

DATI TECNICI DI ANALISI

sopralluogo di data 11.10.2018

SCHEDA N. 68

p.ed. 49/1 – 49/2

p.f.

C.C. Palù

TIPOLOGIA ATTUALE:

baita	maso	casa rurale	casa civile	deposito	ed. speciale	rudere
-------	------	-------------	-------------	----------	--------------	--------

EPOCA DI COSTRUZIONE:

anteriore 1860	tra 1860-1939	posteriore 1939
----------------	---------------	-----------------

TIPOLOGIA ARCH. STORICA:

originale	modificata	trasformata	alterata
-----------	------------	-------------	----------

USO ATTUALE:

agricolo	abitativo	artigianale
turistico ricettivo	pertinenziale	pubblico
		commerciale

GRADO DI UTILIZZO:

utilizzato	sottoutilizzato	in stato di abbandono
------------	-----------------	-----------------------

TIPOLOGIA COSTRUTTIVA:

legno	pietra	pietra più legno	lamiera	mattoni e cls
-------	--------	------------------	---------	---------------

COPERTURA: forma

una falda	due falde	tre falde	quattro falde	soletta piana
-----------	-----------	-----------	---------------	---------------

COPERTURA: manto

scandole	lamiera liscia	lamiera ondulata	lamiera goffrata
----------	----------------	------------------	------------------

carta catramata	canadesi	tegole cemento	marsigliesi	p.v.c.
-----------------	----------	----------------	-------------	--------

assito	coppi	cemento	manto erboso	porfido	altro
--------	-------	---------	--------------	---------	-------

COPERTURA: colore

naturale	nero	t. moro	arancio	zincato	marrone	altro
----------	------	---------	---------	---------	---------	-------

COPERTURA: accessori

canali di gronda in legno	canali di gronda in lamiera	abbaini
---------------------------	-----------------------------	---------

antenne paraboliche	finestre in falda	pannelli solari/fotovolta.	camini
---------------------	-------------------	----------------------------	--------

altro:

ELEMENTI IN AGGETTO:

ballatoi	scale esterne	sporti	abbaini	poggioli	wirdock
----------	---------------	--------	---------	----------	---------

altro:

INTONACO:

raso sasso	sbriciato	civile	assente	altro:
------------	-----------	--------	---------	--------

SERRAMENTI:

legno	alluminio	p.v.c.	assenti	grate in ferro	altro
-------	-----------	--------	---------	----------------	-------

PARTICOLARI DI PREGIO:

--

DEGRADO:

nullo	medio	elevato
-------	-------	---------

SPAZI DI PERTINENZA:

incolto	verde	sterrato	asfalto	cemento	selciato	altro
---------	-------	----------	---------	---------	----------	-------

VIABILITA': tipologia

strada	sentiero	pista	altro	assente
--------	----------	-------	-------	---------

VIABILITA': pavimentazione

asfalto	acciotolato	cemento	sterrato	fondo naturale	altro
---------	-------------	---------	----------	----------------	-------

SOTTOSERVIZI:

acquedotto potabile	fognatura acque nere	fornitura elettrica	altro
---------------------	----------------------	---------------------	-------

VINCOLI LEGISLATIVI:

individuazione bene ambientale art. 65 L.P. 15/2015	D.lgs. 42/2004
---	----------------

DATI TECNICI DI PROGETTO:

VINCOLI PROGETTUALI:

--

CATEGORIE D'INTERVENTO:

manut. straordinaria	restauro	risanamento conserv.	ristrutturazione edilizia
----------------------	----------	----------------------	---------------------------

AMPLIAMENTI:

vedi art. 43 comma 6

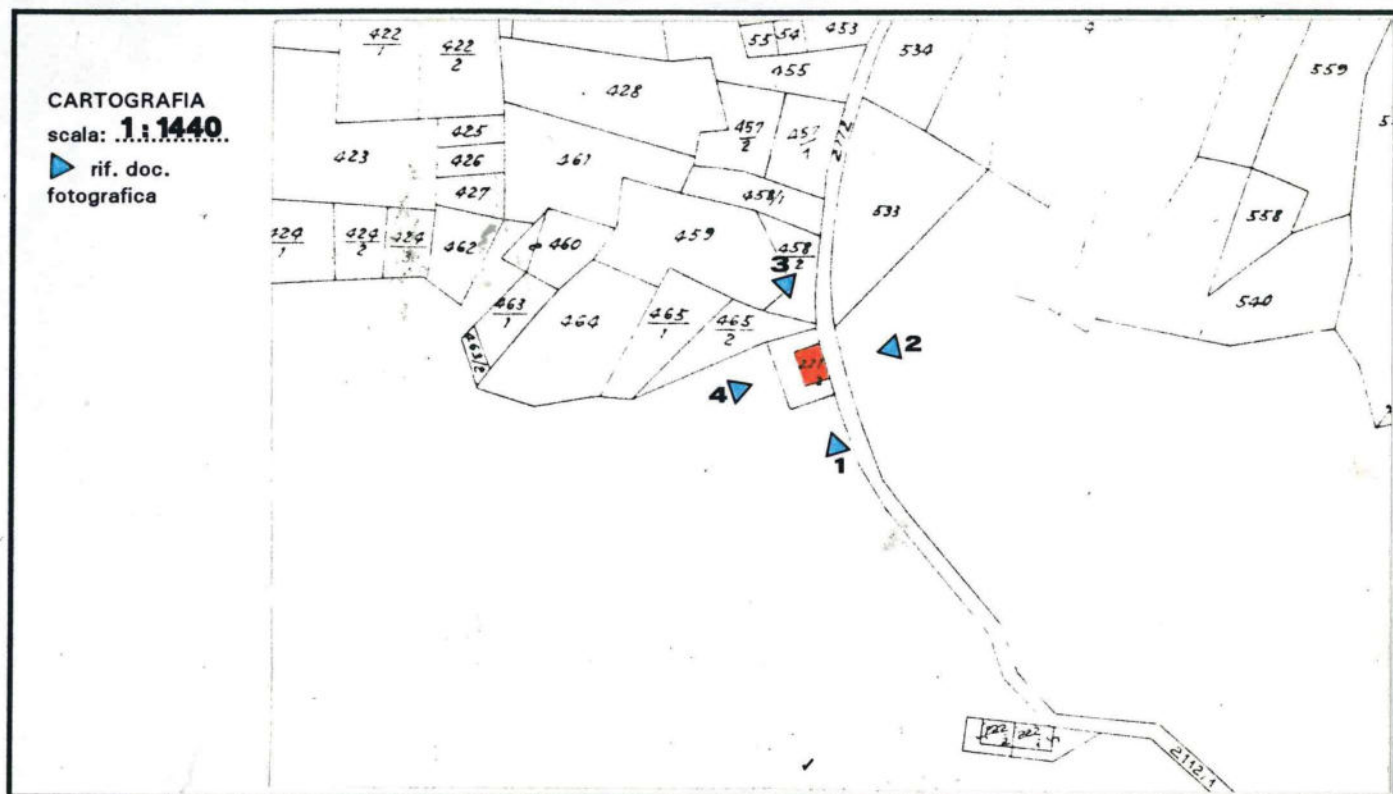
NOTE:

--

COMPENSORIO ALTA VALSUGANA
PIANO REGOLATORE GENERALE DEL COMUNE DI PALU' DEL FERSINA
 INSEDIAMENTI STORICI E PATRIMONIO EDILIZIO MONTANO

Schedatura storica

Numero	69	Foglio mappa	13
Compensorio Alta Valsugana		N. di particella edificiale	221
Comune Amministrativo	PALU' DEL FERSINA	Data rilievo	15.03.1993
Comune Catastale	PALU' DEL FERSINA	Rilevatore	Dissegna - Visintainer
Indirizzo/Località			



FOTOGRAFIA n. 1



prospetto

sud - est

COMPRESORIO ALTA VALSUGANA
PIANO REGOLATORE GENERALE DEL COMUNE DI PALU' DEL FERSINA
INSEDIAMENTI STORICI E PATRIMONIO EDILIZIO MONTANO

COMUNE: **PALU' DEL FERSINA**

LOC.:

Schedatura storica

FOTOGRAFIA n. 2



prospetto

nord - est

FOTOGRAFIA n. 3



prospetto

nord - ovest

COMPRESORIO ALTA VALSUGANA
PIANO REGOLATORE GENERALE DEL COMUNE DI PALU' DEL FERSINA
INSEDIAMENTI STORICI E PATRIMONIO EDILIZIO MONTANO

COMUNE: **PALU' DEL FERSINA**

LOC.:

Schedatura storica

FOTOGRAFIA n. 4

prospetto

sud - ovest.....



AGGIORNAMENTO FOTOGRAFICO - 11.10.2018

SCHEDA N. 69 p.ed. 221



PIANO REGOLATORE GENERALE
Comune di Palù del Fersina - Gamua va Palae en Bersntol
Edifici storici sparsi - art. 103 L.P. 15/2015

DATI TECNICI DI ANALISI

sopralluogo di data 11.10.2018

SCHEDA N. 69

p.ed. 221

p.f.

C.C. Palù

TIPOLOGIA ATTUALE:

baita	maso	casa rurale	casa civile	deposito	ed. speciale	rudere
-------	------	-------------	-------------	----------	--------------	--------

EPOCA DI COSTRUZIONE:

anteriore 1860	tra 1860-1939	posteriore 1939
----------------	---------------	-----------------

TIPOLOGIA ARCH. STORICA:

originale	modificata	trasformata	alterata
-----------	------------	-------------	----------

USO ATTUALE:

agricolo	abitativo	artigianale
turistico ricettivo	pertinenziale	pubblico
		commerciale

GRADO DI UTILIZZO:

utilizzato	sottoutilizzato	in stato di abbandono
------------	-----------------	-----------------------

TIPOLOGIA COSTRUTTIVA:

legno	pietra	pietra più legno	lamiera	mattoni e cls
-------	--------	------------------	---------	---------------

COPERTURA: forma

una falda	due falde	tre falde	quattro falde	soletta piana
-----------	-----------	-----------	---------------	---------------

COPERTURA: manto

scandole	lamiera liscia	lamiera ondulata	lamiera goffrata
----------	----------------	------------------	------------------

carta catramata	canadesi	tegole cemento	marsigliesi	p.v.c.
-----------------	----------	----------------	-------------	--------

assito	coppi	cemento	manto erboso	porfido	altro
--------	-------	---------	--------------	---------	-------

COPERTURA: colore

naturale	nero	t. moro	arancio	zincato	marrone	altro
----------	------	---------	---------	---------	---------	-------

COPERTURA: accessori

canali di gronda in legno	canali di gronda in lamiera	abbaini
---------------------------	-----------------------------	---------

antenne paraboliche	finestre in falda	pannelli solari/fotovolta.	camini
---------------------	-------------------	----------------------------	--------

altro:

ELEMENTI IN AGGETTO:

ballatoi	scale esterne	sporti	abbaini	poggioli	wirdock
----------	---------------	--------	---------	----------	---------

altro:

INTONACO:

raso sasso	sbriciato	civile	assente	altro:
------------	-----------	--------	---------	--------

SERRAMENTI:

legno	alluminio	p.v.c.	assenti	grate in ferro	altro
-------	-----------	--------	---------	----------------	-------

PARTICOLARI DI PREGIO:

--

DEGRADO:

nullo	medio	elevato
-------	-------	---------

SPAZI DI PERTINENZA:

incolto	verde	sterrato	asfalto	cemento	selciato	altro
---------	-------	----------	---------	---------	----------	-------

VIABILITA': tipologia

strada	sentiero	pista	altro	assente
--------	----------	-------	-------	---------

VIABILITA': pavimentazione

asfalto	acciotolato	cemento	sterrato	fondo naturale	altro
---------	-------------	---------	----------	----------------	-------

SOTTOSERVIZI:

acquedotto potabile	fognatura acque nere	fornitura elettrica	altro
---------------------	----------------------	---------------------	-------

VINCOLI LEGISLATIVI:

individuazione bene ambientale art. 65 L.P. 15/2015	D.lgs. 42/2004
---	----------------

DATI TECNICI DI PROGETTO:

VINCOLI PROGETTUALI:

la ristrutturazione edilizia, se comporta interventi di demolizione e ricostruzione, si applica solo limitatamente alle parti lignee, nel rispetto del sedime originario, fatti salvi eventuale realizzazione di fori finestra al fine del raggiungimento dei requisiti minimi di carattere igienico-sanitario

CATEGORIE D'INTERVENTO:

manut. straordinaria	restauro	risanamento conserv.	ristrutturazione edilizia
----------------------	----------	----------------------	---------------------------

AMPLIAMENTI:

	per aggregazione laterale sul lato nord-ovest
--	---

NOTE:

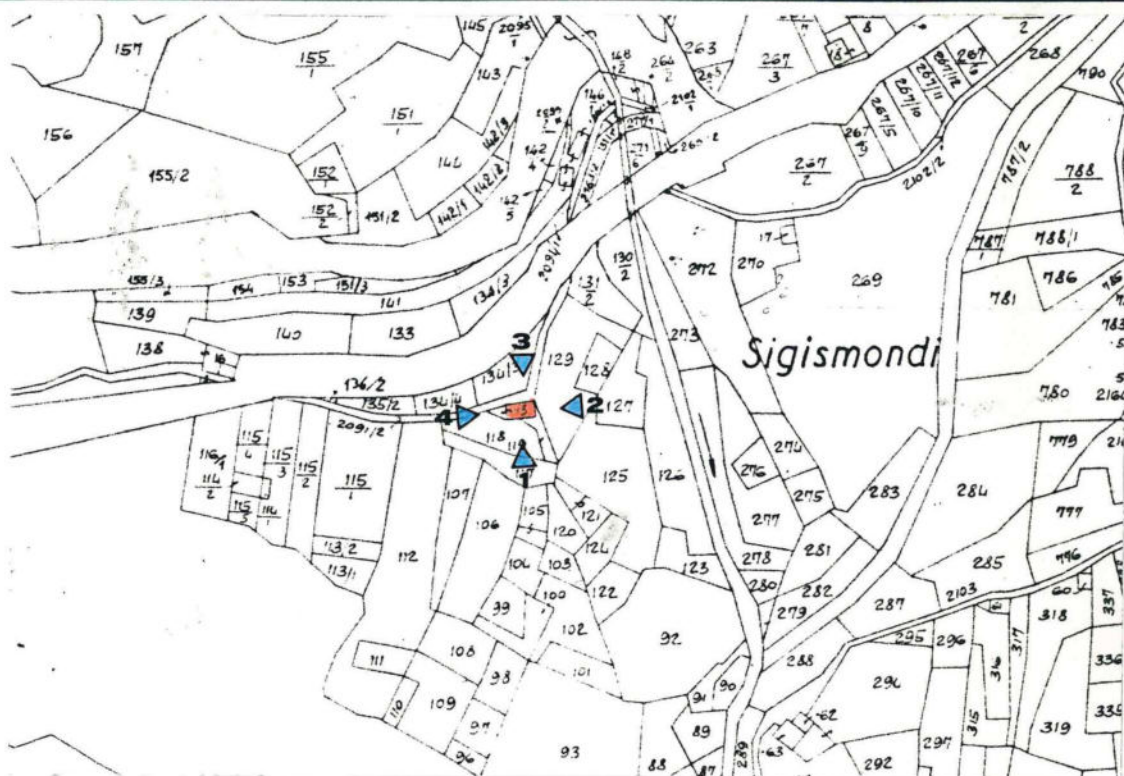
--

COMPRESORIO ALTA VALSUGANA
PIANO REGOLATORE GENERALE DEL COMUNE DI PALU' DEL FERSINA
INSEDIAMENTI STORICI E PATRIMONIO EDILIZIO MONTANO

Schedatura storica

Numero 70	Foglio mappa 6
Comprensorio Alta Valsugana	N. di particella edificiale 13
Comune Amministrativo PALU' DEL FERSINA	Data rilievo 17.05.1993
Comune Catastale PALU' DEL FERSINA	Rilevatore Tomasi - Visintainer
Indirizzo/Località Sigismondi	

CARTOGRAFIA
scala: **1:2880**
▲ rif. doc.
fotografica



FOTOGRAFIA n. 1



prospetto

sud

COMPRESORIO ALTA VALSUGANA
PIANO REGOLATORE GENERALE DEL COMUNE DI PALU' DEL FERSINA
INSEDIAMENTI STORICI E PATRIMONIO EDILIZIO MONTANO

COMUNE: **PALU' DEL FERSINA**

LOC.: **Sigismondi**

Schedatura storica

FOTOGRAFIA n. 2

prospetto

est.....



FOTOGRAFIA n. 3

prospetto

nord.....



COMPRESORIO ALTA VALSUGANA
PIANO REGOLATORE GENERALE DEL COMUNE DI PALU' DEL FERSINA
INSEDIAMENTI STORICI E PATRIMONIO EDILIZIO MONTANO

COMUNE: PALU' DEL FERSINA

LOC.: Sigismondi

Schedatura storica

FOTOGRAFIA n. 4

prospetto

ovest
.....



AGGIORNAMENTO FOTOGRAFICO - 11.10.2018

SCHEDA N. 70 p.ed. 13



AGGIORNAMENTO FOTOGRAFICO - 11.10.2018

SCHEDA N. 70 p.ed. 13



PIANO REGOLATORE GENERALE
Comune di Palù del Fersina - Gamua va Palae en Bersntol
Edifici storici sparsi - art. 103 L.P. 15/2015

DATI TECNICI DI ANALISI

sopralluogo di data 11.10.2018

SCHEDA N. 70

p.ed. 13

p.f.

C.C. Palù

TIPOLOGIA ATTUALE:

baita	maso	casa rurale	casa civile	deposito	ed. speciale	rudere
-------	------	-------------	-------------	----------	--------------	--------

EPOCA DI COSTRUZIONE:

anteriore 1860	tra 1860-1939	posteriore 1939
----------------	---------------	-----------------

TIPOLOGIA ARCH. STORICA:

originale	modificata	trasformata	alterata
-----------	------------	-------------	----------

USO ATTUALE:

agricolo	abitativo	artigianale
turistico ricettivo	pertinenziale	pubblico
	commerciale	

GRADO DI UTILIZZO:

utilizzato	sottoutilizzato	in stato di abbandono
------------	-----------------	-----------------------

TIPOLOGIA COSTRUTTIVA:

legno	pietra	pietra più legno	lamiera	mattoni e cls
-------	--------	------------------	---------	---------------

COPERTURA: forma

una falda	due falde	tre falde	quattro falde	soletta piana
-----------	-----------	-----------	---------------	---------------

COPERTURA: manto

scandole	lamiera liscia	lamiera ondulata	lamiera goffrata
----------	----------------	------------------	------------------

carta catramata	canadesi	tegole cemento	marsigliesi	p.v.c.
-----------------	----------	----------------	-------------	--------

assito	coppi	cemento	manto erboso	porfido	altro
--------	-------	---------	--------------	---------	-------

COPERTURA: colore

naturale	nero	t. moro	arancio	zincato	marrone	altro
----------	------	---------	---------	---------	---------	-------

COPERTURA: accessori

canali di gronda in legno	canali di gronda in lamiera	abbaini
---------------------------	-----------------------------	---------

antenne paraboliche	finestre in falda	pannelli solari/fotovolta.	camini
---------------------	-------------------	----------------------------	--------

altro:

ELEMENTI IN AGGETTO:

ballatoi	scale esterne	sporti	abbaini	poggioli	wirdock
----------	---------------	--------	---------	----------	---------

altro:

INTONACO:

raso sasso	sbriciato	civile	assente	altro:
------------	-----------	--------	---------	--------

SERRAMENTI:

legno	alluminio	p.v.c.	assenti	grate in ferro	altro
-------	-----------	--------	---------	----------------	-------

PARTICOLARI DI PREGIO:

--

DEGRADO:

nullo	medio	elevato
-------	-------	---------

SPAZI DI PERTINENZA:

incolto	verde	sterrato	asfalto	cemento	selciato	altro
---------	-------	----------	---------	---------	----------	-------

VIABILITA': tipologia

strada	sentiero	pista	altro	assente
--------	----------	-------	-------	---------

VIABILITA': pavimentazione

asfalto	acciotolato	cemento	sterrato	fondo naturale	altro
---------	-------------	---------	----------	----------------	-------

SOTTOSERVIZI:

acquedotto potabile	fognatura acque nere	fornitura elettrica	altro
---------------------	----------------------	---------------------	-------

VINCOLI LEGISLATIVI:

individuazione bene ambientale art. 65 L.P. 15/2015	D.lgs. 42/2004
---	----------------

DATI TECNICI DI PROGETTO:

VINCOLI PROGETTUALI:

--

CATEGORIE D'INTERVENTO:

manut. straordinaria	restauro	risanamento conserv.	ristrutturazione edilizia
----------------------	----------	----------------------	---------------------------

AMPLIAMENTI:

nessuno

NOTE:

--

COMPENSORIO ALTA VALSUGANA
PIANO REGOLATORE GENERALE DEL COMUNE DI PALU' DEL FERSINA
INSEDIAMENTI STORICI E PATRIMONIO EDILIZIO MONTANO

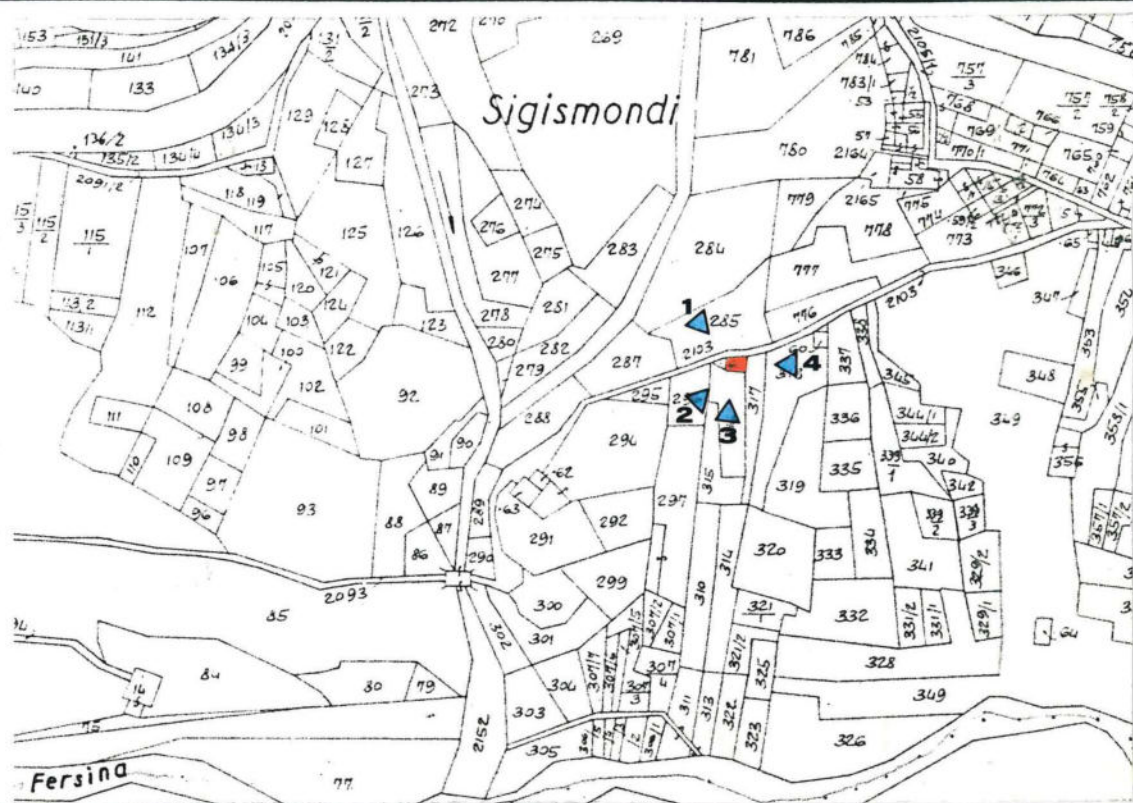
Schedatura storica

Numero	71	Foglio mappa	6
Comprensorio Alta Valsugana		N. di particella edificiale	61
Comune Amministrativo	PALU' DEL FERSINA	Data rilievo	20.10.1993
Comune Catastale	PALU' DEL FERSINA	Rilevatore	Dissegna - Tomasi
Indirizzo/Località			

CARTOGRAFIA

scala: **1:2880**

▶ rif. doc.
fotografica



FOTOGRAFIA n. 1



prospetto

nord - ovest.

COMPRESORIO ALTA VALSUGANA
PIANO REGOLATORE GENERALE DEL COMUNE DI PALU' DEL FERSINA
INSEDIAMENTI STORICI E PATRIMONIO EDILIZIO MONTANO

COMUNE: **PALU' DEL FERSINA**

LOC.:

Schedatura storica

FOTOGRAFIA n. 2



prospetto

sud - ovest

FOTOGRAFIA n. 3



prospetto

sud

COMPRESORIO ALTA VALSUGANA
PIANO REGOLATORE GENERALE DEL COMUNE DI PALU' DEL FERSINA
INSEDIAMENTI STORICI E PATRIMONIO EDILIZIO MONTANO

COMUNE: **PALU' DEL FERSINA**

LOC.:

Schedatura storica

FOTOGRAFIA n. 4

prospetto

est



AGGIORNAMENTO FOTOGRAFICO - 09.10.2018

SCHEDA N. 71 p.ed. 61



PIANO REGOLATORE GENERALE
Comune di Palù del Fersina - Gamua va Palae en Bersntol
Edifici storici sparsi - art. 103 L.P. 15/2015

DATI TECNICI DI ANALISI

sopralluogo di data 09.10.2018

SCHEDA N. 71

p.ed. 61

p.f.

C.C. Palù

TIPOLOGIA ATTUALE:

baita	maso	casa rurale	casa civile	deposito	ed. speciale	rudere
-------	------	-------------	-------------	----------	--------------	--------

EPOCA DI COSTRUZIONE:

anteriore 1860	tra 1860-1939	posteriore 1939
----------------	---------------	-----------------

TIPOLOGIA ARCH. STORICA:

originale	modificata	trasformata	alterata
-----------	------------	-------------	----------

USO ATTUALE:

agricolo	abitativo	artigianale
turistico ricettivo	pertinenziale	pubblico
		commerciale

GRADO DI UTILIZZO:

utilizzato	sottoutilizzato	in stato di abbandono
------------	-----------------	-----------------------

TIPOLOGIA COSTRUTTIVA:

legno	pietra	pietra più legno	lamiera	mattoni e cls
-------	--------	------------------	---------	---------------

COPERTURA: forma

COPERTURA: manto

una falda	due falde	tre falde	quattro falde		soletta piana	
scandole	lamiera liscia		lamiera ondulata		lamiera goffrata	
carta catramata		canadesi	tegole cemento		marsigliesi	p.v.c.
assito	coppi	cemento	manto erboso		porfido	altro
naturale	nero	t. moro	arancio	zincato	marrone	altro
canali di gronda in legno			canali di gronda in lamiera			abbaini
antenne paraboliche		finestre in falda		pannelli solari/fotovolt.		camini
altro:						

ELEMENTI IN AGGETTO:

ballatoi	scale esterne	sporti	abbaini	poggioli	wirdock
altro:					

INTONACO:

raso sasso	sbriciato	civile	assente	altro:
------------	-----------	--------	---------	--------

SERRAMENTI:

legno	alluminio	p.v.c.	assenti	grate in ferro	altro
-------	-----------	--------	---------	----------------	-------

PARTICOLARI DI PREGIO:

--

DEGRADO:

nullo	medio	elevato
-------	-------	---------

SPAZI DI PERTINENZA:

incolto	verde	sterrato	asfalto	cemento	selciato	altro
---------	-------	----------	---------	---------	----------	-------

VIABILITA': tipologia

VIABILITA': pavimentazione

strada	sentiero	pista	altro	assente
asfalto	acciotolato	cemento	sterrato	fondo naturale
				altro

SOTTOSERVIZI:

acquedotto potabile	fognatura acque nere	fornitura elettrica	altro
---------------------	----------------------	---------------------	-------

VINCOLI LEGISLATIVI:

individuazione bene ambientale art. 65 L.P. 15/2015	D.lgs. 42/2004
---	----------------

DATI TECNICI DI PROGETTO:

VINCOLI PROGETTUALI:

--

CATEGORIE D'INTERVENTO:

manut. straordinaria	restauro	risanamento conserv.	ristrutturazione edilizia
----------------------	----------	----------------------	---------------------------

AMPLIAMENTI:

vedi art. 43 comma 6

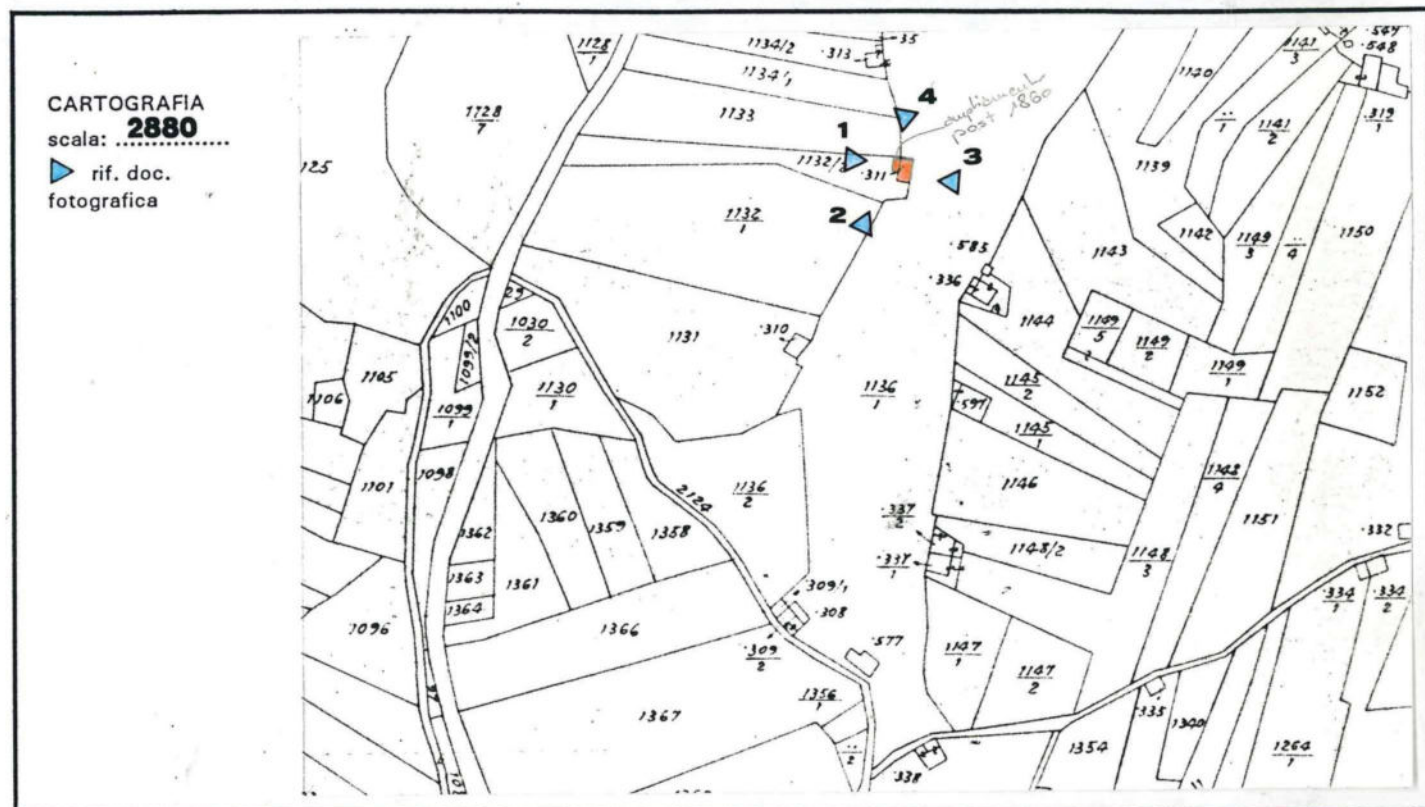
NOTE:

--

COMPRESORIO ALTA VALSUGANA
PIANO REGOLATORE GENERALE DEL COMUNE DI PALU' DEL FERSINA
INSEDIAMENTI STORICI E PATRIMONIO EDILIZIO MONTANO

Schedatura storica

Numero 72	Foglio mappa 7
Comprensorio Alta Valsugana	N. di particella edificiale 311
Comune Amministrativo PALU' DEL FERSINA	Data rilievo 10.05.1993
Comune Catastale PALU' DEL FERSINA	Rilevatore Passamani - Tomasi
Indirizzo/Località Innerbach	



FOTOGRAFIA n. 1



prospetto

ovest

COMPRESORIO ALTA VALSUGANA
PIANO REGOLATORE GENERALE DEL COMUNE DI PALU' DEL FERSINA
INSEDIAMENTI STORICI E PATRIMONIO EDILIZIO MONTANO

COMUNE: PALU' DEL FERSINA

LOC.: Innerbach

Schedatura storica

FOTOGRAFIA n. 2

prospetto

sud
.....



FOTOGRAFIA n. 3

prospetto

est
.....



COMPRESORIO ALTA VALSUGANA
PIANO REGOLATORE GENERALE DEL COMUNE DI PALU' DEL FERSINA
INSEDIAMENTI STORICI E PATRIMONIO EDILIZIO MONTANO



COMUNE: **PALU' DEL FERSINA**

LOC.: **Innerbach**

Schedatura storica

FOTOGRAFIA n. 4

prospetto

nord
.....



COMPENSORIO ALTA VALSUGANA
PIANO REGOLATORE GENERALE DEL COMUNE DI PALU' DEL FERSINA
INSEDIAMENTI STORICI E PATRIMONIO EDILIZIO MONTANO

COMUNE: **PALU' DEL FERSINA**

LOC.: **Innerbach**

Schedatura storica

Particolari
costruttivi

prospetto

sud



D:\PALU_DEL_FERSINA\pal''_18_9_2003\ P0010506.JPG (1536x1024x16M jpeg)



AGGIORNAMENTO FOTOGRAFICO - 04.09.2018

SCHEDA N. 72 p.ed. 311



AGGIORNAMENTO FOTOGRAFICO – 04.09.2018

SCHEDA N. 72 p.ed. 311



p.ed. 311

p.f.

C.C. Palù

TIPOLOGIA ATTUALE:

baita	maso	casa rurale	casa civile	deposito	ed. speciale	rudere
-------	------	-------------	-------------	----------	--------------	--------

EPOCA DI COSTRUZIONE:

anteriore 1860	tra 1860-1939	posteriore 1939
----------------	---------------	-----------------

TIPOLOGIA ARCH. STORICA:

originale	modificata	trasformata	alterata
-----------	------------	-------------	----------

USO ATTUALE:

agricolo	abitativo		artigianale
turistico ricettivo	pertinenziale	pubblico	commerciale

GRADO DI UTILIZZO:

utilizzato	sottoutilizzato	in stato di abbandono
------------	-----------------	-----------------------

TIPOLOGIA COSTRUTTIVA:

legno	pietra	pietra più legno	lamiera	mattoni e cls
-------	--------	------------------	---------	---------------

COPERTURA: forma

una falda	due falde	tre falde	quattro falde	soletta piana
-----------	-----------	-----------	---------------	---------------

COPERTURA: manto

scandole	lamiera liscia	lamiera ondulata	lamiera gofrata
----------	----------------	------------------	-----------------

carta catramata	canadesi	tegole cemento	marsigliesi	p.v.c.
-----------------	----------	----------------	-------------	--------

assito	coppi	cemento	manto erboso	porfido	altro
--------	-------	---------	--------------	---------	-------

COPERTURA :colore

naturale	nero	t. moro	arancio	zincato	marrone	altro
----------	------	---------	---------	---------	---------	-------

COPERTURA :accessori

canali di gronda in legno	canali di gronda in lamiera	abbaini
---------------------------	-----------------------------	---------

antenne paraboliche	finestre in falda	pannelli solari/fotovolt.	camini
---------------------	-------------------	---------------------------	--------

altro:

ELEMENTI IN AGGETTO:

ballatoi	scale esterne	sporti	abbaini	poggioli	wirdock
----------	---------------	--------	---------	----------	---------

altro:

INTONACO:

raso sasso	sbriciato	civile	assente	altro:
------------	-----------	--------	---------	--------

SERRAMENTI:

legno	alluminio	p.v.c.	assenti	grate in ferro	altro
-------	-----------	--------	---------	----------------	-------

PARTICOLARI DI PREGIO:

--

DEGRADO:

nullo	medio	elevato
-------	-------	---------

SPAZI DI PERTINENZA:

incolto	verde	sterrato	asfalto	cemento	selciato	altro
---------	-------	----------	---------	---------	----------	-------

VIABILITA': tipologia

strada	sentiero	pista	altro	assente
--------	----------	-------	-------	---------

VIABILITA': pavimentazione

asfalto	acciotolato	cemento	sterrato	fondo naturale	altro
---------	-------------	---------	----------	----------------	-------

SOTTOSERVIZI:

acquedotto potabile	fognatura acque nere	fornitura elettrica	altro
---------------------	----------------------	---------------------	-------

VINCOLI LEGISLATIVI:

Individuazione bene ambientale art. 65 L.P. 15/2015	D.lgs. 42/2004
---	----------------

DATI TECNICI DI PROGETTO:VINCOLI PROGETTUALI:

--

CATEGORIE D'INTERVENTO:

manut. straordinaria	restauro	risanamento conserv.	ristrutturazione edilizia
----------------------	----------	----------------------	---------------------------

NOTE:

--