



PROVINCIA AUTONOMA DI TRENTO

Comune di Palù del Fersina Gamoa' va Palai En Bersntol

PRG comunale

VARIANTE GENERALE 2021

SISTEMA INSEDIATIVO E INFRASTRUTTURALE

LEGENDA

data: maggio 2023

Progettazione:
SERVIZIO URBANISTICA
COMUNITA' ALTA
VALSUGANA E BERSNTOL

Il Responsabile di servizio:
arch. Claudio Gardelli




Comunità Alta Valsugana e Bersntol

Tolgamoa' schoft Hoa Valzegù ont Bersntol

LEGENDA

BASE CARTOGRAFICA



Particelle catastali




Z910 - Perimetro tagli di mappa



Curve di livello - 50 m

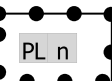


Curve di livello - 10 m

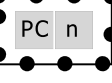


Z403 - Perimetro confine comunale

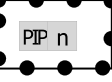
PIANI ATTUATIVI



Z504 - Piano di lottizzazione - art. 5



Z509 - Progetti convenzionati - art. 59



Z514 - Piano per specifiche finalità
insediamenti produttivi - art. 5

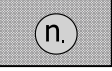
ZONE DI TUTELA E PROTEZIONE



A101 - Insediamenti storici perimetrati - art. 23



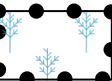
A102 - insediamento storico isolato - art. 23



A301 - Patrimonio Edilizio Montano - art. 25



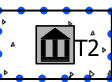
Z203 - Area di difesa paesaggistica - art. 16bis



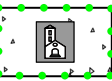
Z312 - Area di protezione fluviale - art. 21




Z311 - Sito archeologico puntuale - art. 28



Z303 - Area a tutela archeologica - art. 28



Z302 - Vincolo indiretto manufatti e siti (D.Lgs. n.42/2004)



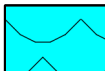
Z314 - Bene ambientale - art. 16



Z305 - Area di rispetto degli insediamenti storici - art. 31



A106 - Viabilità storica non vincolata - art. 29



Z101 - Lago - art. 18



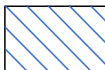
Z102 - Corsi d'acqua- art. 18



Z104 - Tottenti e rivi - lineare - art. 18



Z201 - Area di tutela ambientale - art. 15

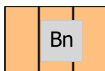


Z204 - Demanio acque - art. 18



Z321 - Area di interesse mineralogico - art. 30


ZONE PER INSEDIAMENTI A PREVALENZA RESIDENZIALE



B103 - Zona residenziale di completamento - art. 55

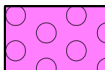


C101 - Zona residenziale di nuova espansione - art. 56

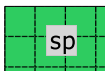


C105 - Zona mista rurale - art. 57

ZONE PER ATTREZZATURE TURISTICHE



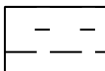
D201 - Zona ricettiva alberghiera - art. 59



H102 - Zona a servizio dell'escursionismo montano - art. 60

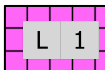


D214_P - Area per sosta camper e parcheggio privato - art. 61




D213 - pista da slittino - art. 62

ZONE PER ATTIVITA' PRODUTIVE DEL SETTORE SECONDARIO




D104 - Zona produttiva del settore secondario - art. 58

AREE PER ATTIVITA' AGRICOLE, AGRO-SILVO-PASTORALI, IMPIANTI



E103 - Zona agricola - art. 64




E109_P - Zona agricola di tutela ambientale - art. 65



E205 - Zona per aziende agricole
ed attrezzature di supporto - art. 66



E204 - Zona per impianti agricoli - ittici - art. 67



E107 - Zona a pascolo - art. 68

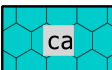


E106 - Zona boschiva forestale - art. 69

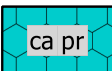


E108 - Zona a elevata integrità - art. 70

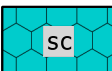
ZONE PER ATTREZZATURE DI SERVIZIO



F201 - Zona attrezzature e servizi pubblici - art. 71



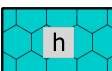
F202 - Attrezzature e servizi pubblici di progetto - art. 71



F203 - Zona attrezzature - scolastica e culturale - art. 71



F207 - Zona per attrezzature sportive - art. 71



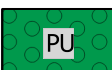
F215 - Piazzola elicottero - art. 76



F301 - Zona a verde pubblico - art. 72



F302 - Zona a verde pubblico di progetto - art. 72



F309 - Zona a verde pubblico - parco urbano - art. 72

ZONE E RETI DI INFRASTRUTTURAZIONE

INFRASTRUTTURE RELATIVE ALLA MOBILITA'



F412 - Strada principale esistente Lineare - art. 73



F415 - Strade di interesse locale esistenti Lineare - art. 73



F416 - Strade di interesse locale di potenziamento Lineare - art. 73




F417 - Strade di interesse locale di progetto Lineare - art. 73




F420 - Pista ciclabile - art. 77



F421 - Pista ciclabile di progetto - art. 77




F447 - Percorso pedonale - art. 77



F501 - Viabilità principale esistente - art. 73



F601 - Viabilità locale esistente - art. 73




F602 - Viabilità locale di potenziamento - art. 73



F603 - Viabilità locale di progetto - art. 73



Z901 - Viabilità rurale e boschiva - art. 73

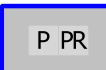


G103 - Fascia di rispetto stradale - art. 74

INFRASTRUTTURE DI SERVIZIO



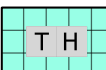
F305 - Area a parcheggio - art. 88



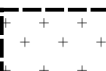
F306 - Area a parcheggio di progetto - art. 88



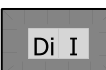
F803 - Area infrastrutture tecnologiche
elettriche - art. 79



F803 - Area infrastrutture tecnologiche
idriche - art. 79

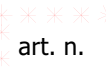


G101 - Fascia di rispetto cimiteriale - art. 78




L101 - Zona per impianti di
smaltimento rifiuti - art. 80

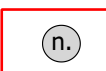
ALTRE AREE



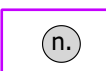
Z602 - Zona con specifico riferimento
normativo



Z610 - Area inedificabile con vincolo
decennale - art. 6



V100 - Variante cartografica - da PRG in vigore
a PRG adottato preliminarmente



V110 - Variante cartografica - da PRG
a PRG adottato preliminarmente