



PROVINCIA AUTONOMA DI TRENTO

Comune di Palù del Fersina Gamoa' va Palai En Bersntol

PRG comunale

1° adozione delibera Commissario
ad ACTA n.1 d.d. 10.08.2022

2° adozione delibera n.

approvazione G.P. delibera n.

pubblicazione su B.U.

Progettazione:
SERVIZIO URBANISTICA
COMUNITA' ALTA
VALSUGANA E BERSNTOL

Il Responsabile di servizio:
arch. Claudio Gardelli

VARIANTE GENERALE 2021

INSEDIAMENTI STORICI PERIMETRATI

LEGENDA

data: maggio 2023



Comunità Alta Valsugana e Bersntol

Tolgamoa' schoft Hoa Valzegù ont Bersntol

LEGENDA

BASE CARTOGRAFICA

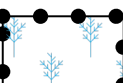


Particelle catastali

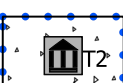
ZONE DI TUTELA E PROTEZIONE



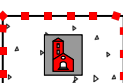
A101 - Insediamenti storici perimetrati - art. 23



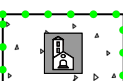
Z312 - Area di protezione fluviale - art. 21



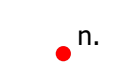
Z303 - Area a tutela archeologica - art. 28



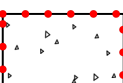
Z301 - Vincolo diretto manufatti e siti (D.Lgs. n.42/2004)



Z302 - Vincolo indiretto manufatti e siti (D.Lgs. n.42/2004)



Z318 - Manufatti minori di interesse storico-culturale non vincolati



Z327 - elemento storico culturale non vincolato - poligonale




Z102 - Corsi d'acqua- art. 18



Z104 - Torrenti e rivi - lineare - art. 18

ZONE PER ATTREZZATURE DI SERVIZIO



F202 - Attrezzature e servizi pubblici di progetto - art. 71

ZONE E RETI DI INFRASTRUTTURAZIONE

INFRASTRUTTURE RELATIVE ALLA MOBILITA'



F412 - Strada principale esistente Lineare - art. 73




F415 - Strade di interesse locale esistenti Lineare - art. 73



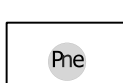
F416 - Strade di interesse locale di potenziamento Lineare - art. 73



F417 - Strade di interesse locale di progetto Lineare - art. 73



F447 - Percorso pedonale - art. 77



F501 - Viabilità principale esistente - art. 73



F601 - Viabilità locale esistente - art. 73




F602 - Viabilità locale di potenziamento - art. 73



F603 - Viabilità locale di progetto - art. 73



Z901 - Viabilità rurale e boschiva - art. 73




G103 - Fascia di rispetto stradale - art. 74

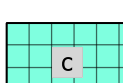
INFRASTRUTTURE DI SERVIZIO



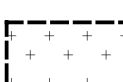
F305 - Area a parcheggio - art. 88



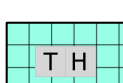
F306 - Area a parcheggio di progetto - art. 88



F801 - Area cimiteriale - art. 78



G101 - Fascia di rispetto cimiteriale - art. 78



F803 - Area infrastrutture tecnologiche
idriche - art. 79


CATEGORIE D'INTERVENTO EDIFICI



A408 - Fronti da riqualificare - art. 48




A203 - Restauro - art. 38



A204 - Risanamento conservativo - art. 39



A205 - Ristrutturazione edilizia - art. 40



A208 - Demolizione - art. 41




A401 - Spazi aperti - art. 50



A404 - verde privato, orto, prato e giardino - art. 51

AMPLIAMENTI



Ampliamento laterale / a seguito di
ricostruzione - art. 45



VR - ampliamento per riordino tipologico - art. 46



VS - ampliamento sopraelevazione tipo Sa - art. 44




VS - ampliamento sopraelevazione tipo Sb - art. 44

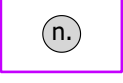


VS - ampliamento sopraelevazione tipo Sc - art. 44

ALTRE AREE



V100 - Variante cartografica - da PRG in vigore
a PRG adottato preliminarmente



V110 - Variante cartografica - da PRG
a PRG adottato preliminarmente