



PROVINCIA AUTONOMA DI TRENTO

Comune di Palù del Fersina Gamoa' va Palai En Bersntol

PRG

comunale

1° adozione delibera Commissario
ad ACTA n.1 d.d. 10.08.2022

2° adozione delibera Commissario
ad ACTA n.1 d.d. 15.05.2023

approvazione G.P. delibera n.

pubblicazione su B.U.

Progettazione:
SERVIZIO URBANISTICA
COMUNITA' ALTA
VALSUGANA E BERSNTOL

Il Responsabile di servizio:
arch. Claudio Gardelli

VARIANTE GENERALE 2021

SCHEDE TECNICHE
dal n. 31 al n. 45

Edifici storici sparsi

data: gennaio 2024



Comunità Alta Valsugana e Bersntol

Tolgamo' schoft Hoa Valzegù ont Bersntol

COMPENSORIO ALTA VALSUGANA
PIANO REGOLATORE GENERALE DEL COMUNE DI PALU' DEL FERSINA
 INSEDIAMENTI STORICI E PATRIMONIO EDILIZIO MONTANO

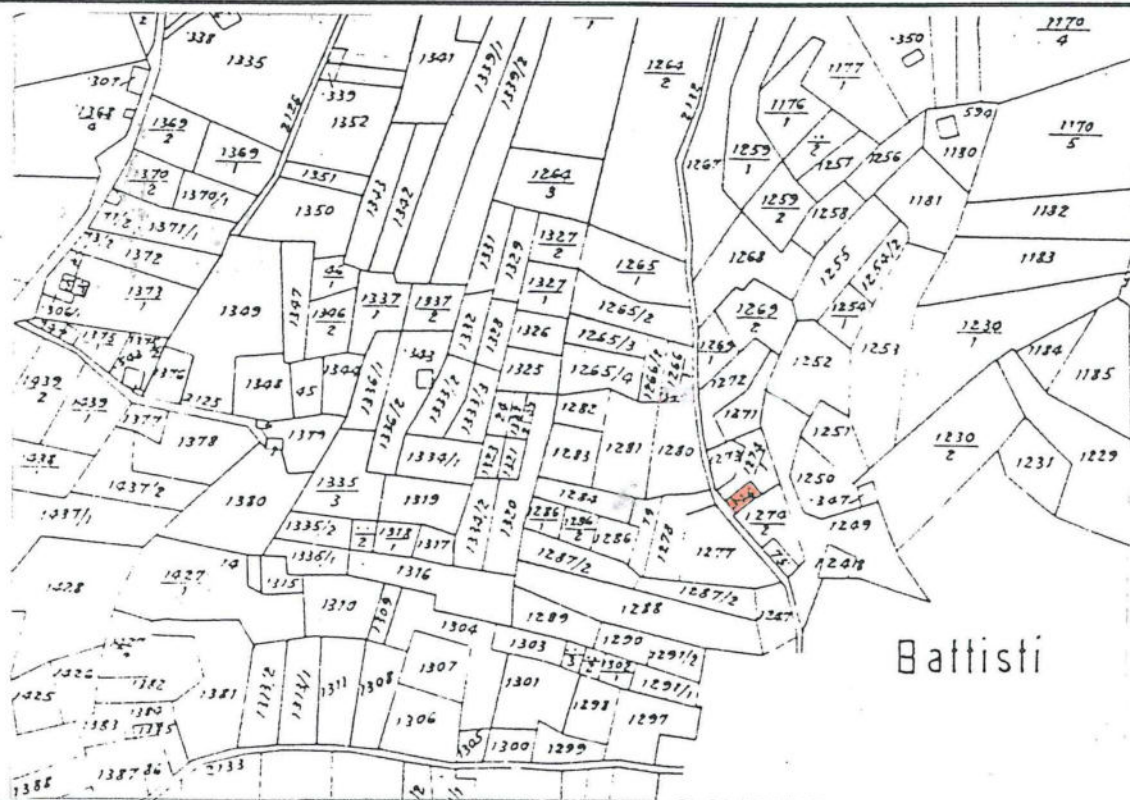
Schedatura storica

Numero 31	Foglio mappa 7
Compensorio Alta Valsugana	N. di particella edificiale 346
Comune Amministrativo PALU' DEL FERSINA	Data rilievo
Comune Catastale PALU' DEL FERSINA	Rilevatore
Indirizzo/Località	

CARTOGRAFIA

scala: **1:2880**

▶ rif. doc.
fotografica



COMPRESORIO ALTA VALSUGANA
PIANO REGOLATORE GENERALE DEL COMUNE DI PALU' DEL FERSINA
INSEDIAMENTI STORICI E PATRIMONIO EDILIZIO MONTANO

COMUNE: PALU' DEL FERSINA

LOC.: Battisti

Schedatura storica

FOTOGRAFIA n. 5

prospetto

nord - est



COMPRESORIO ALTA VALSUGANA
PIANO REGOLATORE GENERALE DEL COMUNE DI PALU' DEL FERSINA
INSEDIAMENTI STORICI E PATRIMONIO EDILIZIO MONTANO

COMUNE: PALU' DEL FERSINA

LOC.: Battisti

Schedatura storica

FOTOGRAFIA n. 4

prospetto

nord - est
.....



AGGIORNAMENTO FOTOGRAFICO – 04.10.2018

SCHEDA N. 31 p.ed. 346



AGGIORNAMENTO FOTOGRAFICO - 04.10.2018

SCHEDA N. 31 p.ed. 346



PIANO REGOLATORE GENERALE
Comune di Palù del Fersina - Gamua va Palae en Bersntol
Edifici storici sparsi - art. 103 L.P. 15/2015

DATI TECNICI DI ANALISI

sopralluogo di data 04.10.2018

SCHEDA N. 31

p.ed. 346

p.f.

C.C. Palù

TIPOLOGIA ATTUALE:

baita	maso	casa rurale	casa civile	deposito	ed. speciale	rudere
-------	------	-------------	-------------	----------	--------------	--------

EPOCA DI COSTRUZIONE:

anteriore 1860	tra 1860-1939	posteriore 1939
----------------	---------------	-----------------

TIPOLOGIA ARCH. STORICA:

originale	modificata	trasformata	alterata
-----------	------------	-------------	----------

USO ATTUALE:

agricolo	abitativo		artigianale
turistico ricettivo	pertinenziale	pubblico	commerciale

GRADO DI UTILIZZO:

utilizzato	sottoutilizzato	in stato di abbandono
------------	-----------------	-----------------------

TIPOLOGIA COSTRUTTIVA:

legno	pietra	pietra più legno	lamiera	mattoni e cls
-------	--------	------------------	---------	---------------

COPERTURA: forma

COPERTURA: manto

una falda	due falde	tre falde	quattro falde		soletta piana	
scandole	lamiera liscia		lamiera ondulata		lamiera goffrata	
carta catramata		canadesi	tegole cemento		marsigliesi	p.v.c.
assito	coppi	cemento	manto erboso		porfido	altro
naturale	nero	t. moro	arancio	zincato	marrone	altro
canali di gronda in legno			canali di gronda in lamiera			abbaini
antenne paraboliche		finestre in falda		pannelli solari/fotovolt.		camini
altro:						

ELEMENTI IN AGGETTO:

ballatoi	scale esterne	sporti	abbaini	poggioli	wirdock
altro:					

INTONACO:

raso sasso	sbriciato	civile	assente	altro:
------------	-----------	--------	---------	--------

SERRAMENTI:

legno	alluminio	p.v.c.	assenti	grate in ferro	altro
-------	-----------	--------	---------	----------------	-------

PARTICOLARI DI PREGIO:

--

DEGRADO:

nullo	medio	elevato
-------	-------	---------

SPAZI DI PERTINENZA:

incolto	verde	sterrato	asfalto	cemento	selciato	altro
---------	-------	----------	---------	---------	----------	-------

VIABILITA': tipologia

VIABILITA': pavimentazione

strada	sentiero		pista		altro	assente
asfalto	acciotolato	cemento	sterrato	fondo naturale		altro

SOTTOSERVIZI:

acquedotto potabile	fognatura acque nere	fornitura elettrica	altro
---------------------	----------------------	---------------------	-------

VINCOLI LEGISLATIVI:

individuazione bene ambientale art. 65 L.P. 15/2015	D.lgs. 42/2004
---	----------------

DATI TECNICI DI PROGETTO:

VINCOLI PROGETTUALI:

--

CATEGORIE D'INTERVENTO:

manut. straordinaria	restauro	risanamento conserv.	ristrutturazione edilizia
----------------------	----------	----------------------	---------------------------

AMPLIAMENTI:

	per aggregazione laterale sul lato nord-est
--	---

NOTE:

l'ampliamento laterale può svilupparsi fino alla misura massima pari alla metà della larghezza della facciata sud-est, e comunque non potrà eccedere i limiti di ampliamento previsti per la categoria di intervento della ristrutturazione edilizia

COMPRESORIO ALTA VALSUGANA
PIANO REGOLATORE GENERALE DEL COMUNE DI PALU' DEL FERSINA
INSEDIAMENTI STORICI E PATRIMONIO EDILIZIO MONTANO

COMUNE: **PALU' DEL FERSINA**

LOC.: **Vrotn**

Schedatura storica

FOTOGRAFIA n. 2

prospetto

sud - est



FOTOGRAFIA n. 3

prospetto

nord - est



COMPRESORIO ALTA VALSUGANA
PIANO REGOLATORE GENERALE DEL COMUNE DI PALU' DEL FERSINA
INSEDIAMENTI STORICI E PATRIMONIO EDILIZIO MONTANO

COMUNE: PALU' DEL FERSINA

LOC.: Vrotn

Schedatura storica

FOTOGRAFIA n. 4

prospetto

nord - ovest....



AGGIORNAMENTO FOTOGRAFICO – 28.08.2018

SCHEDA N. 34 p.ed. 572



AGGIORNAMENTO FOTOGRAFICO - 28.08.2018

SCHEDA N. 34 p.ed. 572



PIANO REGOLATORE GENERALE
Comune di Palù del Fersina - Gamua va Palae en Bersntol
Edifici storici sparsi - art. 103 L.P. 15/2015

DATI TECNICI DI ANALISI

sopralluogo di data 28.08.2018

SCHEDA N. 34

p.ed. 572

p.f.

C.C. Palù

TIPOLOGIA ATTUALE:

baita	maso	casa rurale	casa civile	deposito	ed. speciale	rudere
-------	------	-------------	-------------	----------	--------------	--------

EPOCA DI COSTRUZIONE:

anteriore 1860	tra 1860-1939	posteriore 1939
----------------	---------------	-----------------

TIPOLOGIA ARCH. STORICA:

originale	modificata	trasformata	alterata
-----------	------------	-------------	----------

USO ATTUALE:

agricolo	abitativo		artigianale
turistico ricettivo	pertinenziale	pubblico	commerciale

GRADO DI UTILIZZO:

utilizzato	sottoutilizzato	in stato di abbandono
------------	-----------------	-----------------------

TIPOLOGIA COSTRUTTIVA:

legno	pietra	pietra più legno	lamiera	mattoni e cls
-------	--------	------------------	---------	---------------

COPERTURA: forma

una falda	due falde	tre falde	quattro falde	soletta piana
-----------	-----------	-----------	---------------	---------------

COPERTURA: manto

scandole	lamiera liscia		lamiera ondulata		lamiera gofrata	
carta catramata		canadesi	tegole cemento		marsigliesi	p.v.c.
assito	coppi	cemento	manto erboso		porfido	altro
naturale	nero	t. moro	arancio	zincato	marrone	altro
canali di gronda in legno			canali di gronda in lamiera			abbaini
antenne paraboliche		finestre in falda		pannelli solari/fotovolt.		camini
altro:						

ELEMENTI IN AGGETTO:

ballatoi	scale esterne	sporti	abbaini	poggioli	wirdock
altro: terrazzino rialzato					

INTONACO:

raso sasso	sbriciato	civile	assente	altro:
------------	-----------	--------	---------	--------

SERRAMENTI:

legno	alluminio	p.v.c.	assenti	grate in ferro	altro
-------	-----------	--------	---------	----------------	-------

PARTICOLARI DI PREGIO:

--

DEGRADO:

nullo	medio	elevato
-------	-------	---------

SPAZI DI PERTINENZA:

incolto	verde	sterrato	asfalto	cemento	selciato	altro
---------	-------	----------	---------	---------	----------	-------

VIABILITA': tipologia

strada	sentiero	pista	altro	assente
--------	----------	-------	-------	---------

VIABILITA': pavimentazione

asfalto	acciotolato	cemento	sterrato	fondo naturale	altro
---------	-------------	---------	----------	----------------	-------

SOTTOSERVIZI:

acquedotto potabile	fognatura acque nere	fornitura elettrica	altro
---------------------	----------------------	---------------------	-------

VINCOLI LEGISLATIVI:

Individuazione bene ambientale art. 65 L.P. 15/2015	D.lgs. 42/2004
---	----------------

DATI TECNICI DI PROGETTO:

VINCOLI PROGETTUALI:

--

CATEGORIE D'INTERVENTO:

manut. straordinaria	restauro	risanamento conserv.	ristrutturazione edilizia
----------------------	----------	----------------------	---------------------------

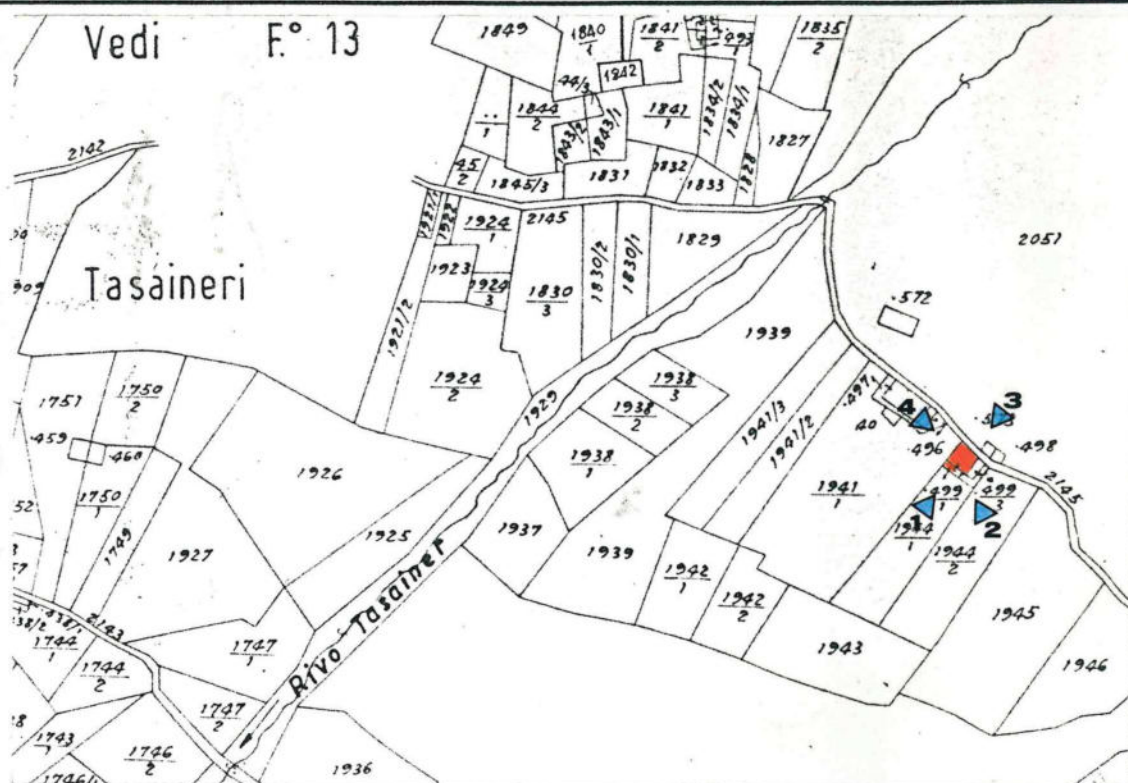
AMPLIAMENTI:

nessuno	
---------	--

NOTE:

--

CARTOGRAFIA
scala: **1:2880**
▶ rif. doc.
fotografica



FOTOGRAFIA n. 1



prospetto

sud – ovest

COMPRESORIO ALTA VALSUGANA
PIANO REGOLATORE GENERALE DEL COMUNE DI PALU' DEL FERSINA
INSEDIAMENTI STORICI E PATRIMONIO EDILIZIO MONTANO

COMUNE: PALU' DEL FERSINA

LOC.: Vrotn

Schedatura storica

FOTOGRAFIA n. 2

prospetto

sud - est



FOTOGRAFIA n. 3

prospetto

nord - est



COMPENSORIO ALTA VALSUGANA
PIANO REGOLATORE GENERALE DEL COMUNE DI PALU' DEL FERSINA
INSEDIAMENTI STORICI E PATRIMONIO EDILIZIO MONTANO

COMUNE: **PALU' DEL FERSINA**

LOC.: **Vrotn**

Schedatura storica

FOTOGRAFIA n. 4

prospetto

nord - ovest.....



COMPENSORIO ALTA VALSUGANA
PIANO REGOLATORE GENERALE DEL COMUNE DI PALU' DEL FERSINA
INSEDIAMENTI STORICI E PATRIMONIO EDILIZIO MONTANO


COMUNE: **PALU' DEL FERSINA** LOC.: **Vrotn**

Schedatura storica

Particolari
costruttivi

prospetto

nord - est
.....



AGGIORNAMENTO FOTOGRAFICO - 28.08.2018

SCHEDA N. 36 p.ed. 499/1



AGGIORNAMENTO FOTOGRAFICO - 28.08.2018

SCHEDA N. 36 p.ed. 499/1



PIANO REGOLATORE GENERALE
Comune di Palù del Fersina - Gamua va Palae en Bersntol
Edifici storici sparsi - art. 103 L.P. 15/2015

DATI TECNICI DI ANALISI

sopralluogo di data 28.08.2018

SCHEDA N. 36

p.ed. 499/1

p.f.

C.C. Palù

TIPOLOGIA ATTUALE:

baita	maso	casa rurale	casa civile	deposito	ed. speciale	rudere
-------	------	-------------	-------------	----------	--------------	--------

EPOCA DI COSTRUZIONE:

anteriore 1860	tra 1860-1939	posteriore 1939
----------------	---------------	-----------------

TIPOLOGIA ARCH. STORICA:

originale	modificata	trasformata	alterata
-----------	------------	-------------	----------

USO ATTUALE:

agricolo	abitativo		artigianale
turistico ricettivo	pertinenziale	pubblico	commerciale

GRADO DI UTILIZZO:

utilizzato	sottoutilizzato	in stato di abbandono
------------	-----------------	-----------------------

TIPOLOGIA COSTRUTTIVA:

legno	pietra	pietra più legno	lamiera	mattoni e cls
-------	--------	------------------	---------	---------------

COPERTURA: forma

COPERTURA: manto

una falda	due falde	tre falde	quattro falde		soletta piana	
scandole	lamiera liscia		lamiera ondulata		lamiera goffrata	
carta catramata		canadesi	tegole cemento		marsigliesi	p.v.c.
assito	coppi	cemento	manto erboso		porfido	altro
naturale	nero	t. moro	arancio	zincato	marrone	altro
canali di gronda in legno			canali di gronda in lamiera			abbaini
antenne paraboliche		finestre in falda		pannelli solari/fotovolt.		camini
altro:						

ELEMENTI IN AGGETTO:

ballatoi	scale esterne	sporti	abbaini	poggioli	wirdock
altro:					

INTONACO:

raso sasso	sbriciato	civile	assente	altro:
------------	-----------	--------	---------	--------

SERRAMENTI:

legno	alluminio	p.v.c.	assenti	grate in ferro	altro
-------	-----------	--------	---------	----------------	-------

PARTICOLARI DI PREGIO:

--

DEGRADO:

nullo	medio	elevato
-------	-------	---------

SPAZI DI PERTINENZA:

incolto	verde	sterrato	asfalto	cemento	selciato	altro
---------	-------	----------	---------	---------	----------	-------

VIABILITA': tipologia

VIABILITA': pavimentazione

strada	sentiero		pista		altro	assente
asfalto	acciotolato	cemento	sterrato	fondo naturale		altro

SOTTOSERVIZI:

acquedotto potabile	fognatura acque nere	fornitura elettrica	altro
---------------------	----------------------	---------------------	-------

VINCOLI LEGISLATIVI:

Individuazione bene ambientale art. 65 L.P. 15/2015	D.lgs. 42/2004
---	----------------

DATI TECNICI DI PROGETTO:

VINCOLI PROGETTUALI:

--

CATEGORIE D'INTERVENTO:

manut. straordinaria	restauro	risanamento conserv.	ristrutturazione edilizia
----------------------	----------	----------------------	---------------------------

AMPLIAMENTI:

nessuno

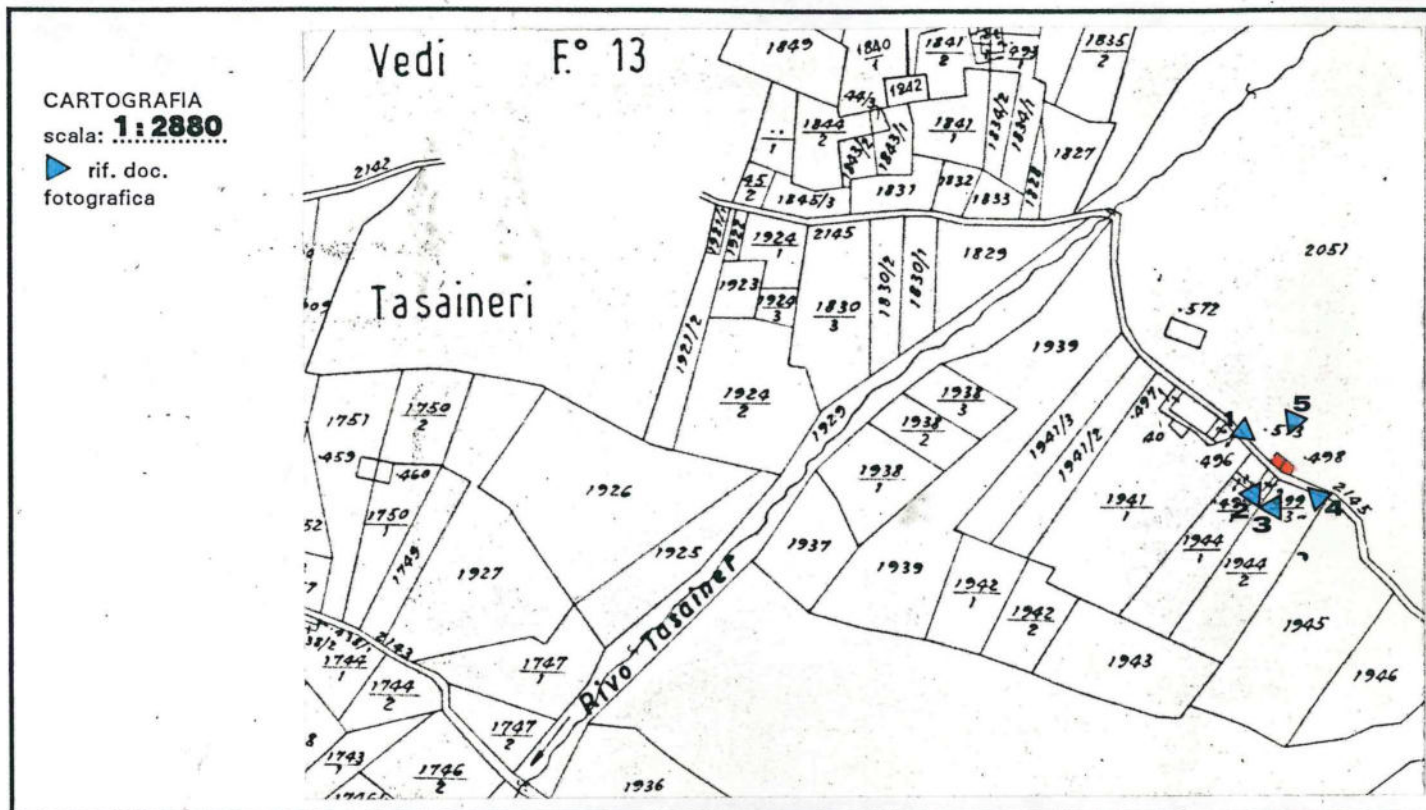
NOTE:

--

COMPENSORIO ALTA VALSUGANA
PIANO REGOLATORE GENERALE DEL COMUNE DI PALU' DEL FERSINA
INSEDIAMENTI STORICI E PATRIMONIO EDILIZIO MONTANO

Schedatura storica

Numero 38	Foglio mappa 7
Compensorio Alta Valsugana	N. di particella edificiale 498 - 573
Comune Amministrativo PALU' DEL FERSINA	Data rilievo 26.05.1993
Comune Catastale PALU' DEL FERSINA	Rilevatore Tomasi - Visintainer
Indirizzo/Località Vrotn	



FOTOGRAFIA n. 1



prospetto

nord - ovest

COMPRESORIO ALTA VALSUGANA
PIANO REGOLATORE GENERALE DEL COMUNE DI PALU' DEL FERSINA
INSEDIAMENTI STORICI E PATRIMONIO EDILIZIO MONTANO

COMUNE: PALU' DEL FERSINA

LOC.: Vrotn

Schedatura storica

FOTOGRAFIA n. 2

prospetto

sud - ovest



FOTOGRAFIA n. 3

prospetto

sud - ovest



COMPENSORIO ALTA VALSUGANA
PIANO REGOLATORE GENERALE DEL COMUNE DI PALU' DEL FERSINA
INSEDIAMENTI STORICI E PATRIMONIO EDILIZIO MONTANO

COMUNE: PALU' DEL FERSINA

LOC.: Vrotn

Schedatura storica

FOTOGRAFIA n. 4



prospetto

sud - est

FOTOGRAFIA n. 5



prospetto

nord - est

AGGIORNAMENTO FOTOGRAFICO - 28.08.2018

SCHEDA N. 38 p.ed. 498 - 573



AGGIORNAMENTO FOTOGRAFICO - 28.08.2018

SCHEDA N. 38 p.ed. 498 - 573



PIANO REGOLATORE GENERALE
Comune di Palù del Fersina - Gamua va Palae en Bersntol
Edifici storici sparsi - art. 103 L.P. 15/2015

DATI TECNICI DI ANALISI

sopralluogo di data 28.08.2018

SCHEDA N. 38

p.ed. 498 – 573

p.f.

C.C. Palù

TIPOLOGIA ATTUALE:

baita	maso	casa rurale	casa civile	deposito	ed. speciale	rudere
-------	------	-------------	-------------	----------	--------------	--------

EPOCA DI COSTRUZIONE:

anteriore 1860	tra 1860-1939	posteriore 1939
----------------	---------------	-----------------

TIPOLOGIA ARCH. STORICA:

originale	modificata	trasformata	alterata
-----------	------------	-------------	----------

USO ATTUALE:

agricolo	abitativo		artigianale
turistico ricettivo	pertinenziale	pubblico	commerciale

GRADO DI UTILIZZO:

utilizzato	sottoutilizzato	in stato di abbandono
------------	-----------------	-----------------------

TIPOLOGIA COSTRUTTIVA:

legno	pietra	pietra più legno	lamiera	mattoni e cls
-------	--------	------------------	---------	---------------

COPERTURA: forma

una falda	due falde	tre falde	quattro falde	soletta piana
-----------	-----------	-----------	---------------	---------------

COPERTURA: manto

scandole	lamiera liscia	lamiera ondulata	lamiera goffrata
----------	----------------	------------------	------------------

carta catramata	canadesi	tegole cemento	marsigliesi	p.v.c.
-----------------	----------	----------------	-------------	--------

assito	coppi	cemento	manto erboso	porfido	altro
--------	-------	---------	--------------	---------	-------

COPERTURA: colore

naturale	nero	t. moro	arancio	zincato	marrone	altro
----------	------	---------	---------	---------	---------	-------

COPERTURA: accessori

canali di gronda in legno	canali di gronda in lamiera	abbaini
---------------------------	-----------------------------	---------

antenne paraboliche	finestre in falda	pannelli solari/fotovolta.	camini
---------------------	-------------------	----------------------------	--------

altro:

ELEMENTI IN AGGETTO:

ballatoi	scale esterne	sporti	abbaini	poggioli	wirdock
----------	---------------	--------	---------	----------	---------

altro:

INTONACO:

raso sasso	sbriciato	civile	assente	altro:
------------	-----------	--------	---------	--------

SERRAMENTI:

legno	alluminio	p.v.c.	assenti	grate in ferro	altro
-------	-----------	--------	---------	----------------	-------

PARTICOLARI DI PREGIO:

--

DEGRADO:

nullo	medio	elevato
-------	-------	---------

SPAZI DI PERTINENZA:

incolto	verde	sterrato	asfalto	cemento	selciato	altro
---------	-------	----------	---------	---------	----------	-------

VIABILITA': tipologia

strada	sentiero	pista	altro	assente
--------	----------	-------	-------	---------

VIABILITA': pavimentazione

asfalto	acciotolato	cemento	sterrato	fondo naturale	altro
---------	-------------	---------	----------	----------------	-------

SOTTOSERVIZI:

acquedotto potabile	fognatura acque nere	fornitura elettrica	altro
---------------------	----------------------	---------------------	-------

VINCOLI LEGISLATIVI:

individuazione bene ambientale art. 65 L.P. 15/2015	D.lgs. 42/2004
---	----------------

DATI TECNICI DI PROGETTO:

VINCOLI PROGETTUALI:

--

CATEGORIE D'INTERVENTO:

manut. straordinaria	restauro	risanamento conserv.	ristrutturazione edilizia
----------------------	----------	----------------------	---------------------------

AMPLIAMENTI:

--

NOTE:

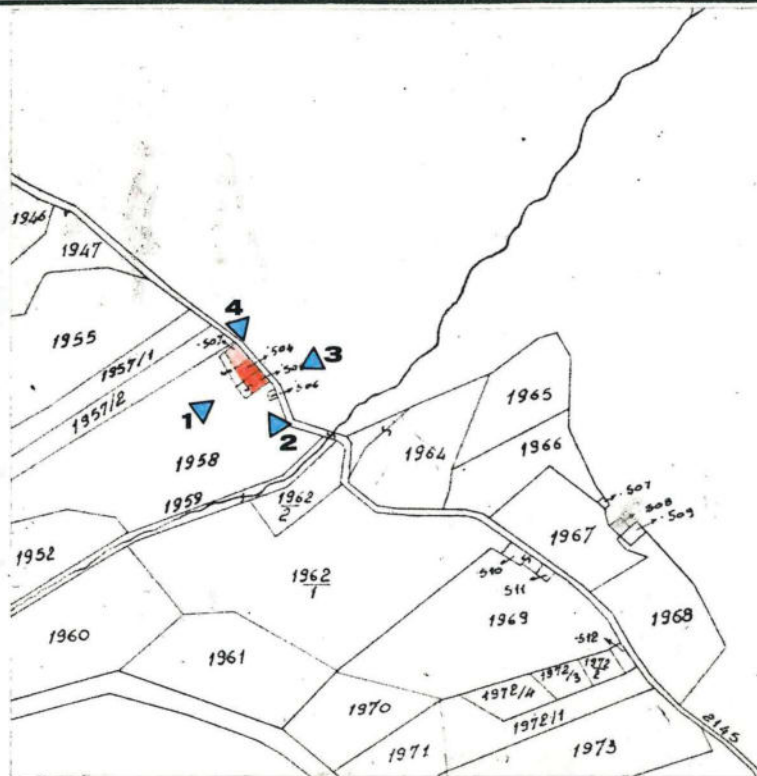
--

COMPRESORIO ALTA VALSUGANA
PIANO REGOLATORE GENERALE DEL COMUNE DI PALU' DEL FERSINA
 INSEDIAMENTI STORICI E PATRIMONIO EDILIZIO MONTANO

Schedatura storica

Numero 39	Foglio mappa 8
Comprensorio Alta Valsugana	N. di particella edificiale 504 - 505
Comune Amministrativo PALU' DEL FERSINA	Data rilievo 26.05.1993
Comune Catastale PALU' DEL FERSINA	Rilevatore Tomasi - Visintainer
Indirizzo/Località	

CARTOGRAFIA
 scala: **1:2880**
 ▲ rif. doc.
 fotografica



FOTOGRAFIA n. 1



prospetto

sud - ovest

COMPRESORIO ALTA VALSUGANA
PIANO REGOLATORE GENERALE DEL COMUNE DI PALU' DEL FERSINA
INSEDIAMENTI STORICI E PATRIMONIO EDILIZIO MONTANO

COMUNE: **PALU' DEL FERSINA**

LOC.:

Schedatura storica

FOTOGRAFIA n. 2



prospetto

sud - est
.....

FOTOGRAFIA n. 3



prospetto

nord - est
.....

COMPRESORIO ALTA VALSUGANA
PIANO REGOLATORE GENERALE DEL COMUNE DI PALU' DEL FERSINA
INSEDIAMENTI STORICI E PATRIMONIO EDILIZIO MONTANO

COMUNE: **PALU' DEL FERSINA**

LOC.: **Fratte**

Schedatura storica

particolari
costruttivi

prospetto

nord - ovest
.....



COMPENSORIO ALTA VALSUGANA
PIANO REGOLATORE GENERALE DEL COMUNE DI PALU' DEL FERSINA
INSEDIAMENTI STORICI E PATRIMONIO EDILIZIO MONTANO

COMUNE: **PALU' DEL FERSINA**

LOC.:

Schedatura storica

particolari
costruttivi

prospetto

sud ovest
.....



particolari
costruttivi

prospetto

sud - est
.....



COMPRESORIO ALTA VALSUGANA
PIANO REGOLATORE GENERALE DEL COMUNE DI PALU' DEL FERSINA
INSEDIAMENTI STORICI E PATRIMONIO EDILIZIO MONTANO

COMUNE: PALU' DEL FERSINA

LOC.:

Schedatura storica

FOTOGRAFIA n. 4



prospetto

nord - ovest
.....

particolari
costruttivi



prospetto

sud - ovest
.....

AGGIORNAMENTO FOTOGRAFICO – 28.08.2018

SCHEDA N. 39 p.ed. 504 - 505



PIANO REGOLATORE GENERALE
Comune di Palù del Fersina - Gamua va Palae en Bersntol
Edifici storici sparsi - art. 103 L.P. 15/2015

DATI TECNICI DI ANALISI

sopralluogo di data 28.08.2018

SCHEDA N. 39

p.ed. 504 – 505

p.f.

C.C. Palù

TIPOLOGIA ATTUALE:

baita	maso	casa rurale	casa civile	deposito	ed. speciale	rudere
-------	------	-------------	-------------	----------	--------------	--------

EPOCA DI COSTRUZIONE:

anteriore 1860	tra 1860-1939	posteriore 1939
----------------	---------------	-----------------

TIPOLOGIA ARCH. STORICA:

originale	modificata	trasformata	alterata
-----------	------------	-------------	----------

USO ATTUALE:

agricolo	abitativo		artigianale
turistico ricettivo	pertinenziale	pubblico	commerciale

GRADO DI UTILIZZO:

utilizzato	sottoutilizzato	in stato di abbandono
------------	-----------------	-----------------------

TIPOLOGIA COSTRUTTIVA:

legno	pietra	pietra più legno	lamiera	mattoni e cls
-------	--------	------------------	---------	---------------

COPERTURA: forma

una falda	due falde	tre falde	quattro falde	soletta piana
-----------	-----------	-----------	---------------	---------------

COPERTURA: manto

scandole	lamiera liscia	lamiera ondulata	lamiera goffrata
----------	----------------	------------------	------------------

carta catramata	canadesi	tegole cemento	marsigliesi	p.v.c.
-----------------	----------	----------------	-------------	--------

assito	coppi	cemento	manto erboso	porfido	altro
--------	-------	---------	--------------	---------	-------

COPERTURA: colore

naturale	nero	t. moro	arancio	zincato	marrone	altro
----------	------	---------	---------	---------	---------	-------

COPERTURA: accessori

canali di gronda in legno	canali di gronda in lamiera	abbaini
---------------------------	-----------------------------	---------

antenne paraboliche	finestre in falda	pannelli solari/fotovolta.	camini
---------------------	-------------------	----------------------------	--------

altro:

ELEMENTI IN AGGETTO:

ballatoi	scale esterne	sporti	abbaini	poggioli	wirdock
----------	---------------	--------	---------	----------	---------

altro:

INTONACO:

raso sasso	sbriciato	civile	assente	altro:
------------	-----------	--------	---------	--------

SERRAMENTI:

legno	alluminio	p.v.c.	assenti	grate in ferro	altro
-------	-----------	--------	---------	----------------	-------

PARTICOLARI DI PREGIO:

--

DEGRADO:

nullo	medio	elevato
-------	-------	---------

SPAZI DI PERTINENZA:

incolto	verde	sterrato	asfalto	cemento	selciato	altro
---------	-------	----------	---------	---------	----------	-------

VIABILITA': tipologia

strada	sentiero	pista	altro	assente
--------	----------	-------	-------	---------

VIABILITA': pavimentazione

asfalto	acciotolato	cemento	sterrato	fondo naturale	altro
---------	-------------	---------	----------	----------------	-------

SOTTOSERVIZI:

acquedotto potabile	fognatura acque nere	fornitura elettrica	altro
---------------------	----------------------	---------------------	-------

VINCOLI LEGISLATIVI:

Individuazione bene ambientale art. 65 L.P. 15/2015	D.lgs. 42/2004
---	----------------

DATI TECNICI DI PROGETTO:

VINCOLI PROGETTUALI:

--

CATEGORIE D'INTERVENTO:

manut. straordinaria	restauro	risanamento conserv.	ristrutturazione edilizia
----------------------	----------	----------------------	---------------------------

AMPLIAMENTI:

nessuno

NOTE:

--

COMPRESORIO ALTA VALSUGANA
PIANO REGOLATORE GENERALE DEL COMUNE DI PALU' DEL FERSINA
INSEDIAMENTI STORICI E PATRIMONIO EDILIZIO MONTANO

COMUNE: **PALU' DEL FERSINA**

LOC.:

Schedatura storica

FOTOGRAFIA n. 2

prospetto

sud - est



FOTOGRAFIA n. 3

prospetto

nord - est



COMPRESORIO ALTA VALSUGANA
PIANO REGOLATORE GENERALE DEL COMUNE DI PALU' DEL FERSINA
INSEDIAMENTI STORICI E PATRIMONIO EDILIZIO MONTANO

COMUNE: PALU' DEL FERSINA

LOC.:

Schedatura storica

FOTOGRAFIA n. 4



prospetto

nord - ovest.....

FOTOGRAFIA n. 5



prospetto

nord - ovest.....
sud - ovest

AGGIORNAMENTO FOTOGRAFICO – 25.09.2018

SCHEDA N. 40 p.ed. 110/1



AGGIORNAMENTO FOTOGRAFICO - 25.09.2018

SCHEDA N. 40 p.ed. 110/1



PIANO REGOLATORE GENERALE
Comune di Palù del Fersina - Gamua va Palae en Bersntol
Edifici storici sparsi - art. 103 L.P. 15/2015

DATI TECNICI DI ANALISI

sopralluogo di data 25.09.2018

SCHEDA N. 40

p.ed. 110/1

p.f.

C.C. Palù

TIPOLOGIA ATTUALE:

baita	maso	casa rurale	casa civile	deposito	ed. speciale	rudere
-------	------	-------------	-------------	----------	--------------	--------

EPOCA DI COSTRUZIONE:

anteriore 1860	tra 1860-1939	posteriore 1939
----------------	---------------	-----------------

TIPOLOGIA ARCH. STORICA:

originale	modificata	trasformata	alterata
-----------	------------	-------------	----------

USO ATTUALE:

agricolo	abitativo	artigianale
turistico ricettivo	pertinenziale	pubblico
		commerciale

GRADO DI UTILIZZO:

utilizzato	sottoutilizzato	in stato di abbandono
------------	-----------------	-----------------------

TIPOLOGIA COSTRUTTIVA:

legno	pietra	pietra più legno	lamiera	mattoni e cls
-------	--------	------------------	---------	---------------

COPERTURA: forma

una falda	due falde	tre falde	quattro falde	soletta piana
-----------	-----------	-----------	---------------	---------------

COPERTURA: manto

scandole	lamiera liscia	lamiera ondulata	lamiera goffrata
----------	----------------	------------------	------------------

carta catramata	canadesi	tegole cemento	marsigliesi	p.v.c.
-----------------	----------	----------------	-------------	--------

assito	coppi	cemento	manto erboso	porfido	altro
--------	-------	---------	--------------	---------	-------

COPERTURA: colore

naturale	nero	t. moro	arancio	zincato	marrone	altro
----------	------	---------	---------	---------	---------	-------

COPERTURA: accessori

canali di gronda in legno	canali di gronda in lamiera	abbaini
---------------------------	-----------------------------	---------

antenne paraboliche	finestre in falda	pannelli solari/fotovolta.	camini
---------------------	-------------------	----------------------------	--------

altro:

ELEMENTI IN AGGETTO:

ballatoi	scale esterne	sporti	abbaini	poggioli	wirdock
----------	---------------	--------	---------	----------	---------

altro:

INTONACO:

raso sasso	sbriciato	civile	assente	altro:
------------	-----------	--------	---------	--------

SERRAMENTI:

legno	alluminio	p.v.c.	assenti	grate in ferro	altro
-------	-----------	--------	---------	----------------	-------

PARTICOLARI DI PREGIO:

--

DEGRADO:

nullo	medio	elevato
-------	-------	---------

SPAZI DI PERTINENZA:

incolto	verde	sterrato	asfalto	cemento	selciato	altro
---------	-------	----------	---------	---------	----------	-------

VIABILITA': tipologia

strada	sentiero	pista	altro	assente
--------	----------	-------	-------	---------

VIABILITA': pavimentazione

asfalto	acciotolato	cemento	sterrato	fondo naturale	altro
---------	-------------	---------	----------	----------------	-------

SOTTOSERVIZI:

acquedotto potabile	fognatura acque nere	fornitura elettrica	altro
---------------------	----------------------	---------------------	-------

VINCOLI LEGISLATIVI:

individuazione bene ambientale art. 65 L.P. 15/2015	D.lgs. 42/2004
---	----------------

DATI TECNICI DI PROGETTO:

VINCOLI PROGETTUALI:

--

CATEGORIE D'INTERVENTO:

manut. straordinaria	restauro	risanamento conserv.	ristrutturazione edilizia
----------------------	----------	----------------------	---------------------------

AMPLIAMENTI:

nessuno

NOTE:

--

COMPENSORIO ALTA VALSUGANA
PIANO REGOLATORE GENERALE DEL COMUNE DI PALU' DEL FERSINA
 INSEDIAMENTI STORICI E PATRIMONIO EDILIZIO MONTANO

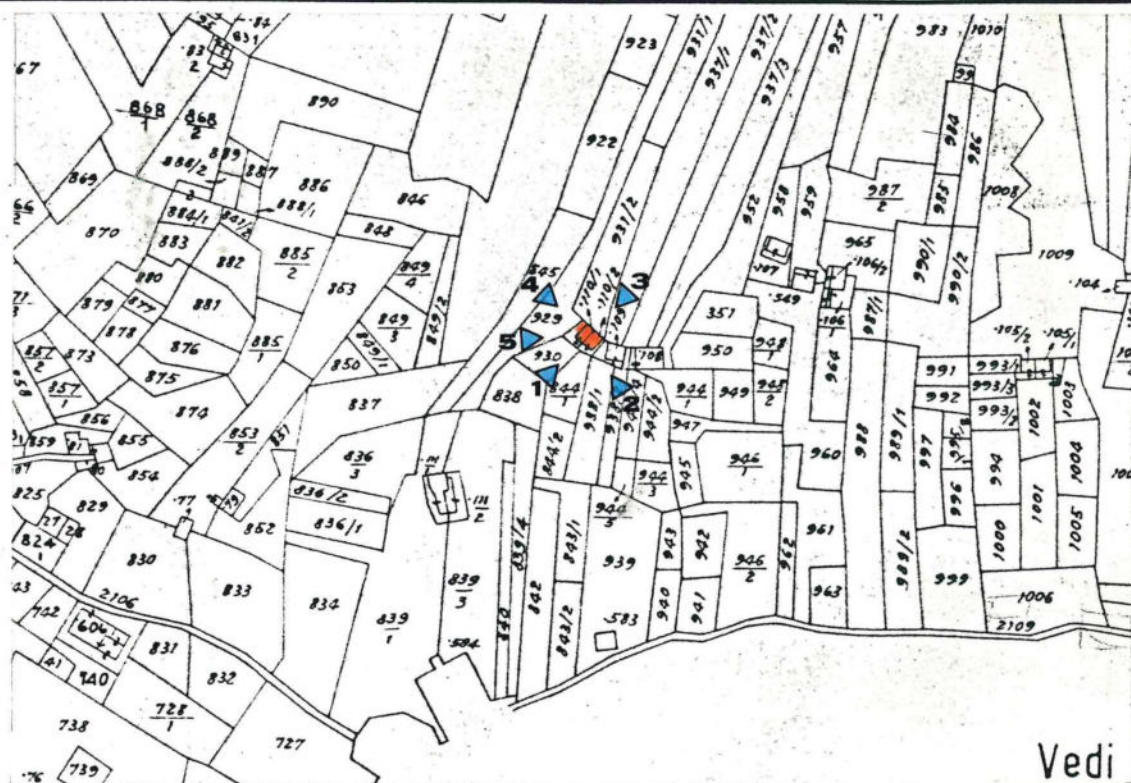
Schedatura storica

Numero 41	Foglio mappa 7
Comprensorio Alta Valsugana	N. di particella edificiale 110/1 - 110/2
Comune Amministrativo PALU' DEL FERSINA	Data rilievo 08.06.1993
Comune Catastale PALU' DEL FERSINA	Rilevatore Dissegna - Tomasi
Indirizzo/Località	

CARTOGRAFIA

scala: **1:2880**

▶ rif. doc.
fotografica



Vedi

FOTOGRAFIA n. 1



prospetto

sud - ovest

COMPRESORIO ALTA VALSUGANA
PIANO REGOLATORE GENERALE DEL COMUNE DI PALU' DEL FERSINA
INSEDIAMENTI STORICI E PATRIMONIO EDILIZIO MONTANO

COMUNE: **PALU' DEL FERSINA**

LOC.:

Schedatura storica

FOTOGRAFIA n. 2

prospetto

sud - est



FOTOGRAFIA n. 3

prospetto

nord - est



COMPENSORIO ALTA VALSUGANA
PIANO REGOLATORE GENERALE DEL COMUNE DI PALU' DEL FERSINA
INSEDIAMENTI STORICI E PATRIMONIO EDILIZIO MONTANO

COMUNE: PALU' DEL FERSINA

LOC.:

Schedatura storica

FOTOGRAFIA n. 4



prospetto

nord - ovest
.....

FOTOGRAFIA n. 5



prospetto

nord - ovest
.....
sud - ovest

PIANO REGOLATORE GENERALE DEL COMUNE DI PALU' DEL FERSINA
INSEDIAMENTI STORICI E PATRIMONIO EDILIZIO MONTANO


COMUNE: **PALU' DEL FERSINA** LOC.:

Schedatura storica

Particolari
costruttivi

prospetto

sud - est



AGGIORNAMENTO FOTOGRAFICO – 25.09.2018

SCHEDA N. 41 p.ed. 110/2



AGGIORNAMENTO FOTOGRAFICO – 25.09.2018

SCHEDA N. 41 p.ed. 110/2



PIANO REGOLATORE GENERALE
Comune di Palù del Fersina - Gamua va Palae en Bersntol
Edifici storici sparsi - art. 103 L.P. 15/2015

DATI TECNICI DI ANALISI

sopralluogo di data 25.09.2018

SCHEDA N. 41

p.ed. 110/2

p.f.

C.C. Palù

TIPOLOGIA ATTUALE:

baita	maso	casa rurale	casa civile	deposito	ed. speciale	rudere
-------	------	-------------	-------------	----------	--------------	--------

EPOCA DI COSTRUZIONE:

anteriore 1860	tra 1860-1939	posteriore 1939
----------------	---------------	-----------------

TIPOLOGIA ARCH. STORICA:

originale	modificata	trasformata	alterata
-----------	------------	-------------	----------

USO ATTUALE:

agricolo	abitativo		artigianale
turistico ricettivo	pertinenziale	pubblico	commerciale

GRADO DI UTILIZZO:

utilizzato	sottoutilizzato	in stato di abbandono
------------	-----------------	-----------------------

TIPOLOGIA COSTRUTTIVA:

legno	pietra	pietra più legno	lamiera	mattoni e cls
-------	--------	------------------	---------	---------------

COPERTURA: forma

una falda	due falde	tre falde	quattro falde	soletta piana
-----------	-----------	-----------	---------------	---------------

COPERTURA: manto

scandole	lamiera liscia		lamiera ondulata		lamiera goffrata	
carta catramata		canadesi	tegole cemento		marsigliesi	p.v.c.
assito	coppi	cemento	manto erboso		porfido	altro
naturale	nero	t. moro	arancio	zincato	marrone	altro
canali di gronda in legno			canali di gronda in lamiera			abbaini
antenne paraboliche		finestre in falda		pannelli solari/fotovolta.		camini
altro:						

ELEMENTI IN AGGETTO:

ballatoi	scale esterne	sporti	abbaini	poggioli	wirdock
altro:					

INTONACO:

raso sasso	sbriciato	civile	assente	altro:
------------	-----------	--------	---------	--------

SERRAMENTI:

legno	alluminio	p.v.c.	assenti	grate in ferro	altro
-------	-----------	--------	---------	----------------	-------

PARTICOLARI DI PREGIO:

--

DEGRADO:

nullo	medio	elevato
-------	-------	---------

SPAZI DI PERTINENZA:

incolto	verde	sterrato	asfalto	cemento	selciato	altro
---------	-------	----------	---------	---------	----------	-------

VIABILITA': tipologia

strada	sentiero	pista	altro	assente
--------	----------	-------	-------	---------

VIABILITA': pavimentazione

asfalto	acciotolato	cemento	sterrato	fondo naturale	altro
---------	-------------	---------	----------	----------------	-------

SOTTOSERVIZI:

acquedotto potabile	fognatura acque nere	fornitura elettrica	altro
---------------------	----------------------	---------------------	-------

VINCOLI LEGISLATIVI:

individuazione bene ambientale art. 65 L.P. 15/2015	D.lgs. 42/2004
---	----------------

DATI TECNICI DI PROGETTO:

VINCOLI PROGETTUALI:

--

CATEGORIE D'INTERVENTO:

manut. straordinaria	restauro	risanamento conserv.	ristrutturazione edilizia
----------------------	----------	----------------------	---------------------------

AMPLIAMENTI:

nessuno	
---------	--

NOTE:

--

COMPENSORIO ALTA VALSUGANA
PIANO REGOLATORE GENERALE DEL COMUNE DI PALU' DEL FERSINA
 INSEDIAMENTI STORICI E PATRIMONIO EDILIZIO MONTANO

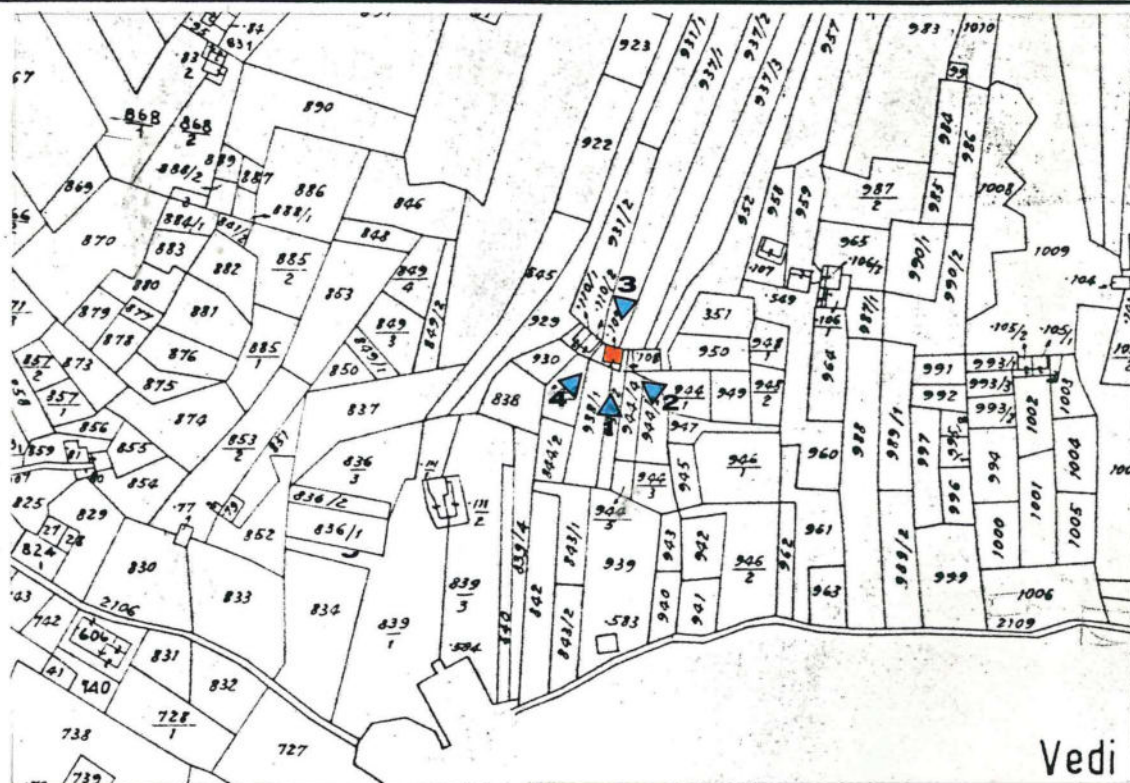
Schedatura storica

Numero 42	Foglio mappa 7
Compensorio Alta Valsugana	N. di particella edificiale 109
Comune Amministrativo PALU' DEL FERSINA	Data rilievo 08.06.1993
Comune Catastale PALU' DEL FERSINA	Rilevatore Dissegna - Tomasi
Indirizzo/Località	

CARTOGRAFIA

scala: **1:2880**

▲ rif. doc.
fotografica



Vedi

FOTOGRAFIA n. 1



prospetto

sud

COMPRESORIO ALTA VALSUGANA
PIANO REGOLATORE GENERALE DEL COMUNE DI PALU' DEL FERSINA
INSEDIAMENTI STORICI E PATRIMONIO EDILIZIO MONTANO

COMUNE: **PALU' DEL FERSINA**

LOC.:

Schedatura storica

FOTOGRAFIA n. 2

prospetto

est



FOTOGRAFIA n. 3

prospetto

nord



COMPRESORIO ALTA VALSUGANA
PIANO REGOLATORE GENERALE DEL COMUNE DI PALU' DEL FERSINA
INSEDIAMENTI STORICI E PATRIMONIO EDILIZIO MONTANO

COMUNE: PALU' DEL FERSINA

LOC.:

Schedatura storica

FOTOGRAFIA n. 4

prospetto

ovest



AGGIORNAMENTO FOTOGRAFICO – 25.09.2018

SCHEDA N. 42 p.ed. 109



PIANO REGOLATORE GENERALE
Comune di Palù del Fersina - Gamua va Palae en Bersntol
Edifici storici sparsi - art. 103 L.P. 15/2015

DATI TECNICI DI ANALISI

sopralluogo di data 25.09.2018

SCHEDA N. 42

p.ed. 109

p.f.

C.C. Palù

TIPOLOGIA ATTUALE:

baita	maso	casa rurale	casa civile	deposito	ed. speciale	rudere
-------	------	-------------	-------------	----------	--------------	--------

EPOCA DI COSTRUZIONE:

anteriore 1860	tra 1860-1939	posteriore 1939
----------------	---------------	-----------------

TIPOLOGIA ARCH. STORICA:

originale	modificata	trasformata	alterata
-----------	------------	-------------	----------

USO ATTUALE:

agricolo	abitativo	artigianale
turistico ricettivo	pertinenziale	pubblico
		commerciale

GRADO DI UTILIZZO:

utilizzato	sottoutilizzato	in stato di abbandono
------------	-----------------	-----------------------

TIPOLOGIA COSTRUTTIVA:

legno	pietra	pietra più legno	lamiera	mattoni e cls
-------	--------	------------------	---------	---------------

COPERTURA: forma

una falda	due falde	tre falde	quattro falde	soletta piana
-----------	-----------	-----------	---------------	---------------

COPERTURA: manto

scandole	lamiera liscia	lamiera ondulata	lamiera goffrata
----------	----------------	------------------	------------------

carta catramata	canadesi	tegole cemento	marsigliesi	p.v.c.
-----------------	----------	----------------	-------------	--------

assito	coppi	cemento	manto erboso	porfido	altro
--------	-------	---------	--------------	---------	-------

COPERTURA: colore

naturale	nero	t. moro	arancio	zincato	marrone	altro
----------	------	---------	---------	---------	---------	-------

COPERTURA: accessori

canali di gronda in legno	canali di gronda in lamiera	abbaini
---------------------------	-----------------------------	---------

antenne paraboliche	finestre in falda	pannelli solari/fotovolta.	camini
---------------------	-------------------	----------------------------	--------

altro:

ELEMENTI IN AGGETTO:

ballatoi	scale esterne	sporti	abbaini	poggioli	wirdock
----------	---------------	--------	---------	----------	---------

altro:

INTONACO:

raso sasso	sbriciato	civile	assente	altro:
------------	-----------	--------	---------	--------

SERRAMENTI:

legno	alluminio	p.v.c.	assenti	grate in ferro	altro
-------	-----------	--------	---------	----------------	-------

PARTICOLARI DI PREGIO:

--

DEGRADO:

nullo	medio	elevato
-------	-------	---------

SPAZI DI PERTINENZA:

incolto	verde	sterrato	asfalto	cemento	selciato	altro
---------	-------	----------	---------	---------	----------	-------

VIABILITA': tipologia

strada	sentiero	pista	altro	assente
--------	----------	-------	-------	---------

VIABILITA': pavimentazione

asfalto	acciotolato	cemento	sterrato	fondo naturale	altro
---------	-------------	---------	----------	----------------	-------

SOTTOSERVIZI:

acquedotto potabile	fognatura acque nere	fornitura elettrica	altro
---------------------	----------------------	---------------------	-------

VINCOLI LEGISLATIVI:

individuazione bene ambientale art. 65 L.P. 15/2015	D.lgs. 42/2004
---	----------------

DATI TECNICI DI PROGETTO:

VINCOLI PROGETTUALI:

--

CATEGORIE D'INTERVENTO:

manut. straordinaria	restauro	risanamento conserv.	ristrutturazione edilizia
----------------------	----------	----------------------	---------------------------

AMPLIAMENTI:

nessuno	
---------	--

NOTE:

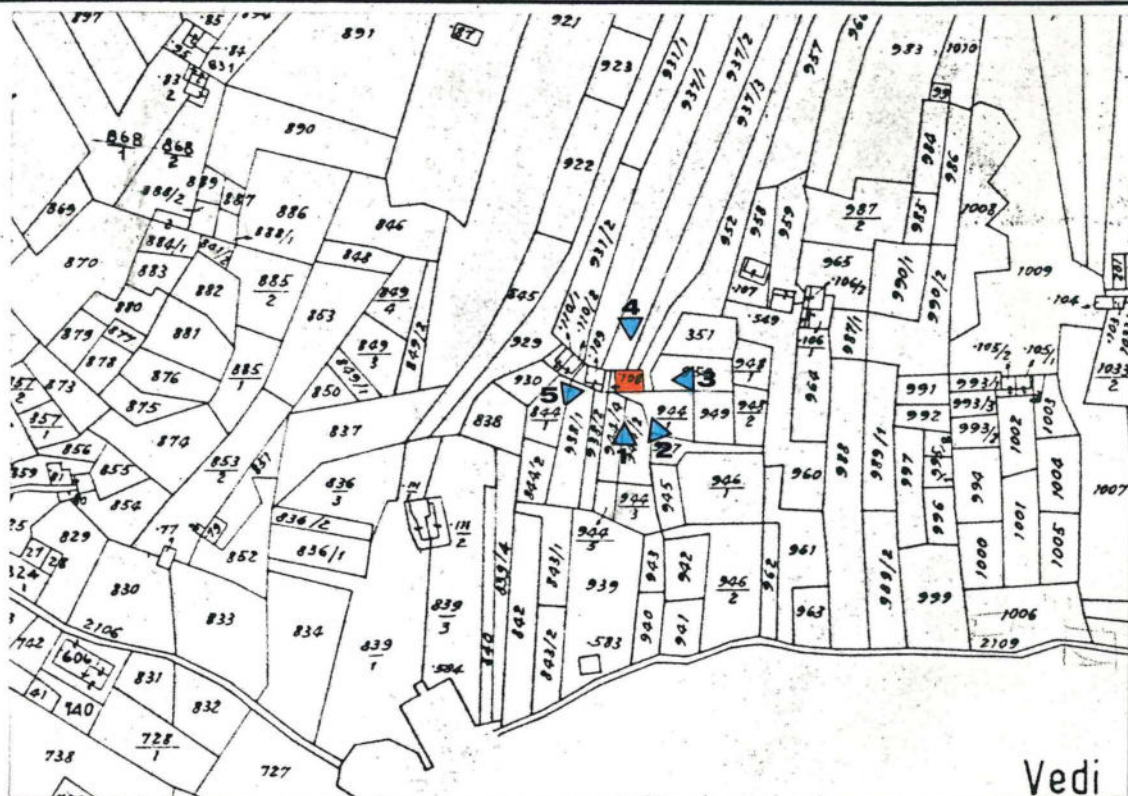
--

COMPENSORIO ALTA VALSUGANA
PIANO REGOLATORE GENERALE DEL COMUNE DI PALU' DEL FERSINA
 INSEDIAMENTI STORICI E PATRIMONIO EDILIZIO MONTANO

Schedatura storica

Numero 43	Foglio mappa 7
Compensorio Alta Valsugana	N. di particella edificiale 108
Comune Amministrativo PALU' DEL FERSINA	Data rilievo 08.06.1993
Comune Catastale PALU' DEL FERSINA	Rilevatore Dissegna - Tomasi
Indirizzo/Località	

CARTOGRAFIA
 scala: **1:2880**
 ▲ rif. doc.
 fotografica



FOTOGRAFIA n. 1



prospetto

sud

COMPRESORIO ALTA VALSUGANA
PIANO REGOLATORE GENERALE DEL COMUNE DI PALU' DEL FERSINA
INSEDIAMENTI STORICI E PATRIMONIO EDILIZIO MONTANO

COMUNE: PALU' DEL FERSINA

LOC.:

Schedatura storica

FOTOGRAFIA n. 2



prospetto

sud
.....

FOTOGRAFIA n. 3



prospetto

est
.....

COMPRESORIO ALTA VALSUGANA
PIANO REGOLATORE GENERALE DEL COMUNE DI PALU' DEL FERSINA
INSEDIAMENTI STORICI E PATRIMONIO EDILIZIO MONTANO

COMUNE: **PALU' DEL FERSINA**

LOC.:

Schedatura storica

FOTOGRAFIA n. 4

prospetto

nord
.....



FOTOGRAFIA n. 5

prospetto

ovest
.....



AGGIORNAMENTO FOTOGRAFICO – 25.09.2018

SCHEDA N. 43 p.ed. 108



PIANO REGOLATORE GENERALE
Comune di Palù del Fersina - Gamua va Palae en Bersntol
Edifici storici sparsi - art. 103 L.P. 15/2015

DATI TECNICI DI ANALISI

sopralluogo di data 25.09.2018

SCHEDA N. 43

p.ed. 108

p.f.

C.C. Palù

TIPOLOGIA ATTUALE:

baita	maso	casa rurale	casa civile	deposito	ed. speciale	rudere
-------	------	-------------	-------------	----------	--------------	--------

EPOCA DI COSTRUZIONE:

anteriore 1860	tra 1860-1939	posteriore 1939
----------------	---------------	-----------------

TIPOLOGIA ARCH. STORICA:

originale	modificata	trasformata	alterata
-----------	------------	-------------	----------

USO ATTUALE:

agricolo	abitativo	artigianale
turistico ricettivo	pertinenziale	pubblico
	commerciale	

GRADO DI UTILIZZO:

utilizzato	sottoutilizzato	in stato di abbandono
------------	-----------------	-----------------------

TIPOLOGIA COSTRUTTIVA:

legno	pietra	pietra più legno	lamiera	mattoni e cls
-------	--------	------------------	---------	---------------

COPERTURA: forma

una falda	due falde	tre falde	quattro falde	soletta piana
-----------	-----------	-----------	---------------	---------------

COPERTURA: manto

scandole	lamiera liscia	lamiera ondulata	lamiera goffrata
----------	----------------	------------------	------------------

carta catramata	canadesi	tegole cemento	marsigliesi	p.v.c.
-----------------	----------	----------------	-------------	--------

assito	coppi	cemento	manto erboso	porfido	altro
--------	-------	---------	--------------	---------	-------

COPERTURA: colore

naturale	nero	t. moro	arancio	zincato	marrone	altro
----------	------	---------	---------	---------	---------	-------

COPERTURA: accessori

canali di gronda in legno	canali di gronda in lamiera	abbaini
---------------------------	-----------------------------	---------

antenne paraboliche	finestre in falda	pannelli solari/fotovolta.	camini
---------------------	-------------------	----------------------------	--------

altro:

ELEMENTI IN AGGETTO:

ballatoi	scale esterne	sporti	abbaini	poggioli	wirdock
----------	---------------	--------	---------	----------	---------

altro:

INTONACO:

raso sasso	sbriciato	civile	assente	altro:
------------	-----------	--------	---------	--------

SERRAMENTI:

legno	alluminio	p.v.c.	assenti	grate in ferro	altro
-------	-----------	--------	---------	----------------	-------

PARTICOLARI DI PREGIO:

--

DEGRADO:

nullo	medio	elevato
-------	-------	---------

SPAZI DI PERTINENZA:

incolto	verde	sterrato	asfalto	cemento	selciato	altro
---------	-------	----------	---------	---------	----------	-------

VIABILITA': tipologia

strada	sentiero	pista	altro	assente
--------	----------	-------	-------	---------

VIABILITA': pavimentazione

asfalto	acciotolato	cemento	sterrato	fondo naturale	altro
---------	-------------	---------	----------	----------------	-------

SOTTOSERVIZI:

acquedotto potabile	fognatura acque nere	fornitura elettrica	altro
---------------------	----------------------	---------------------	-------

VINCOLI LEGISLATIVI:

individuazione bene ambientale art. 65 L.P. 15/2015	D.lgs. 42/2004
---	----------------

DATI TECNICI DI PROGETTO:

VINCOLI PROGETTUALI:

--

CATEGORIE D'INTERVENTO:

manut. straordinaria	restauro	risanamento conserv.	ristrutturazione edilizia
----------------------	----------	----------------------	---------------------------

AMPLIAMENTI:

nessuno

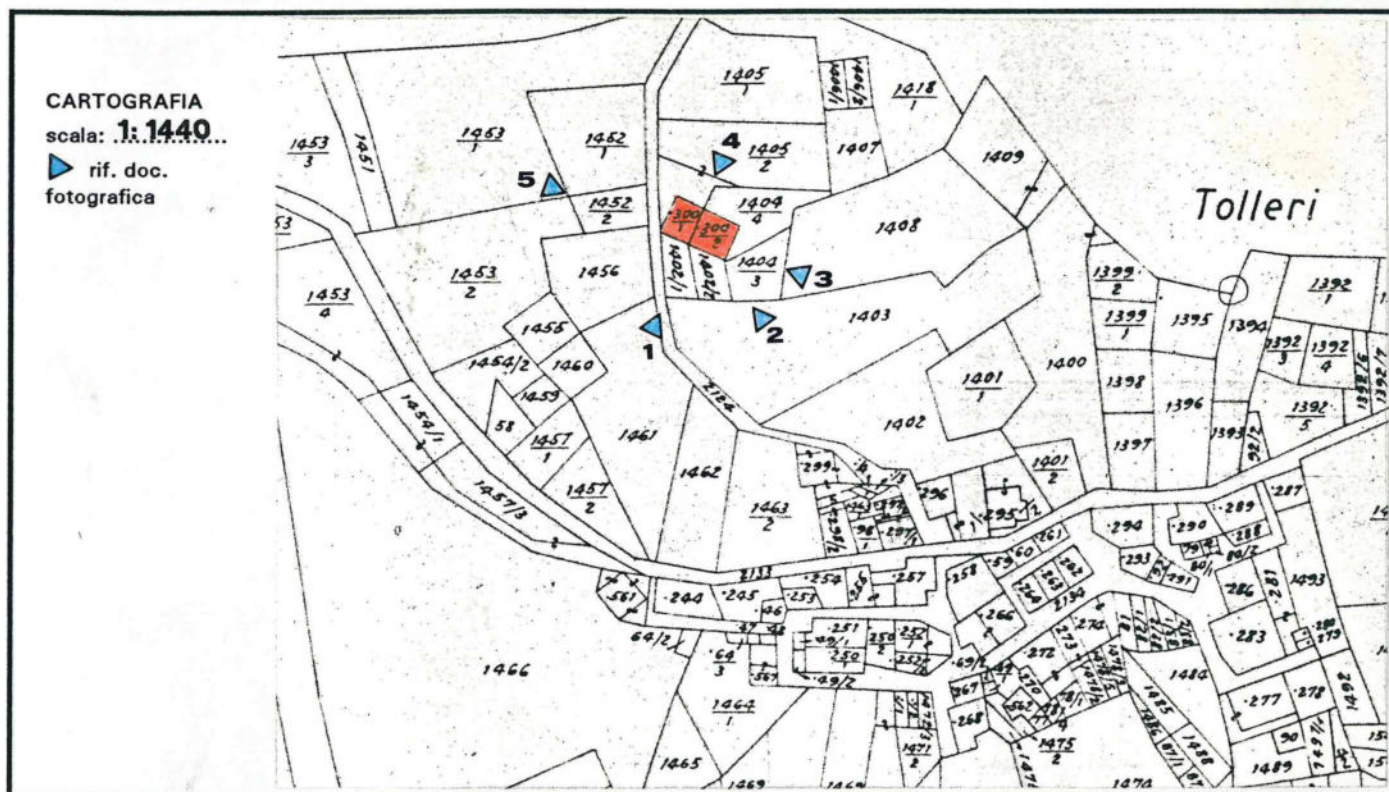
NOTE:

non è applicabile l'art. 105 della L.P. 15/2015

COMPENSORIO ALTA VALSUGANA

Schedatura storica

Numero 44	Foglio mappa 13
Comprensorio Alta Valsugana	N. di particella edificiale 300/1 - 300/2
Comune Amministrativo PALU' DEL FERSINA	Data rilievo 09. 11. 1993
Comune Catastale PALU' DEL FERSINA	Rilevatore Tomasi
Indirizzo/Località Tollerì	



FOTOGRAFIA n. 1



prospetto

sud - ovest

COMPENSORIO ALTA VALSUGANA
PIANO REGOLATORE GENERALE DEL COMUNE DI PALU' DEL FERSINA
INSEDIAMENTI STORICI E PATRIMONIO EDILIZIO MONTANO

COMUNE: PALU' DEL FERSINA


LOC.: Tollerì

Schedatura storica

FOTOGRAFIA n. 2

prospetto

.sud - ovest.....



COMPRESORIO ALTA VALSUGANA
PIANO REGOLATORE GENERALE DEL COMUNE DI PALU' DEL FERSINA
INSEDIAMENTI STORICI E PATRIMONIO EDILIZIO MONTANO

COMUNE: PALU' DEL FERSINA

LOC.: Tollerì

Schedatura storica

FOTOGRAFIA n. 3



prospetto

sud - est

FOTOGRAFIA n. 4



prospetto

nord - est

COMPRESORIO ALTA VALSUGANA
PIANO REGOLATORE GENERALE DEL COMUNE DI PALU' DEL FERSINA
INSEDIAMENTI STORICI E PATRIMONIO EDILIZIO MONTANO

COMUNE: PALU' DEL FERSINA

LOC.: Tollerì

Schedatura storica

FOTOGRAFIA n. 5

prospetto

nord - ovest.....



AGGIORNAMENTO FOTOGRAFICO – 04.10.2018

SCHEDA N. 44 p.ed. 300/1 – 300/2



AGGIORNAMENTO FOTOGRAFICO – 04.10.2018

SCHEDA N. 44 p.ed. 300/1 – 300/2



PIANO REGOLATORE GENERALE
Comune di Palù del Fersina - Gamua va Palae en Bersntol
Edifici storici sparsi - art. 103 L.P. 15/2015

DATI TECNICI DI ANALISI

sopralluogo di data 04.10.2018

SCHEDA N. 44

p.ed. 300/1 – 300/2

p.f.

C.C. Palù

TIPOLOGIA ATTUALE:

baita	maso	casa rurale	casa civile	deposito	ed. speciale	rudere
-------	------	-------------	-------------	----------	--------------	--------

EPOCA DI COSTRUZIONE:

anteriore 1860	tra 1860-1939	posteriore 1939
----------------	---------------	-----------------

TIPOLOGIA ARCH. STORICA:

originale	modificata	trasformata	alterata
-----------	------------	-------------	----------

USO ATTUALE:

agricolo	abitativo	artigianale
turistico ricettivo	pertinenziale	pubblico
		commerciale

GRADO DI UTILIZZO:

utilizzato	sottoutilizzato	in stato di abbandono
------------	-----------------	-----------------------

TIPOLOGIA COSTRUTTIVA:

legno	pietra	pietra più legno	lamiera	mattoni e cls
-------	--------	------------------	---------	---------------

COPERTURA: forma

una falda	due falde	tre falde	quattro falde	soletta piana
-----------	-----------	-----------	---------------	---------------

COPERTURA: manto

scandole	lamiera liscia	lamiera ondulata	lamiera goffrata
----------	----------------	------------------	------------------

carta catramata	canadesi	tegole cemento	marsigliesi	p.v.c.
-----------------	----------	----------------	-------------	--------

assito	coppi	cemento	manto erboso	porfido	altro
--------	-------	---------	--------------	---------	-------

COPERTURA: colore

naturale	nero	t. moro	arancio	zincato	marrone	altro
----------	------	---------	---------	---------	---------	-------

COPERTURA: accessori

canali di gronda in legno	canali di gronda in lamiera	abbaini
---------------------------	-----------------------------	---------

antenne paraboliche	finestre in falda	pannelli solari/fotovolta.	camini
---------------------	-------------------	----------------------------	--------

altro:

ELEMENTI IN AGGETTO:

ballatoi	scale esterne	sporti	abbaini	poggioli	wirdock
----------	---------------	--------	---------	----------	---------

altro:

INTONACO:

raso sasso	sbriciato	civile	assente	altro:
------------	-----------	--------	---------	--------

SERRAMENTI:

legno	alluminio	p.v.c.	assenti	grate in ferro	altro
-------	-----------	--------	---------	----------------	-------

PARTICOLARI DI PREGIO:

--

DEGRADO:

nullo	medio	elevato
-------	-------	---------

SPAZI DI PERTINENZA:

incolto	verde	sterrato	asfalto	cemento	selciato	altro
---------	-------	----------	---------	---------	----------	-------

VIABILITA': tipologia

strada	sentiero	pista	altro	assente
--------	----------	-------	-------	---------

VIABILITA': pavimentazione

asfalto	acciotolato	cemento	sterrato	fondo naturale	altro
---------	-------------	---------	----------	----------------	-------

SOTTOSERVIZI:

acquedotto potabile	fognatura acque nere	fornitura elettrica	altro
---------------------	----------------------	---------------------	-------

VINCOLI LEGISLATIVI:

Individuazione bene ambientale art. 65 L.P. 15/2015	D.lgs. 42/2004
---	----------------

DATI TECNICI DI PROGETTO:

VINCOLI PROGETTUALI:

--

CATEGORIE D'INTERVENTO:

manut. straordinaria	restauro	risanamento conserv.	ristrutturazione edilizia
----------------------	----------	----------------------	---------------------------

AMPLIAMENTI:

nessuno

NOTE:

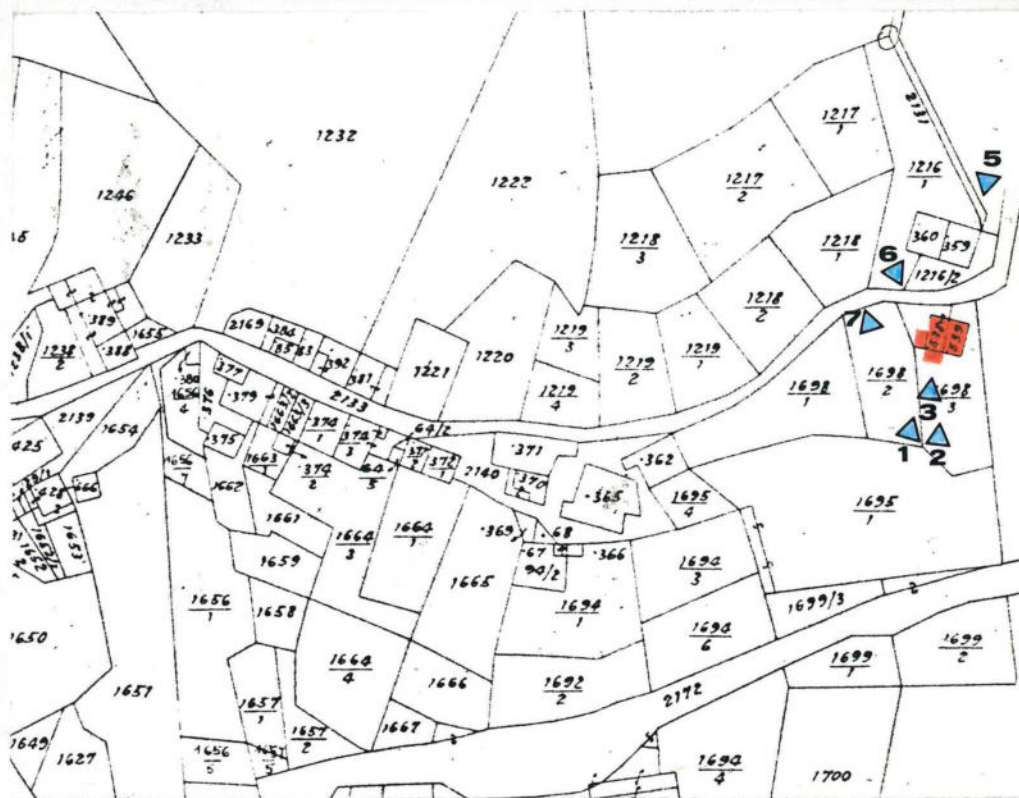
--

COMPRESORIO ALTA VALSUGANA
PIANO REGOLATORE GENERALE DEL COMUNE DI PALU' DEL FERSINA
INSEDIAMENTI STORICI E PATRIMONIO EDILIZIO MONTANO

Schedatura storica

Numero 45	Foglio mappa 13
Comprensorio Alta Valsugana	N. di particella edificiale 538 - 539
Comune Amministrativo PALU' DEL FERSINA	Data rilievo 12. 10. 1993
Comune Catastale PALU' DEL FERSINA	Rilevatore Dissegna - Tomasi
Indirizzo/Località Battisti	

CARTOGRAFIA
 scala: **1: 1440**
 ▲ rif. doc.
 fotografica



COMPRESORIO ALTA VALSUGANA
PIANO REGOLATORE GENERALE DEL COMUNE DI PALU' DEL FERSINA
INSEDIAMENTI STORICI E PATRIMONIO EDILIZIO MONTANO

COMUNE: **PALU' DEL FERSINA**

LOC.: **Battisti**

Schedatura storica

FOTOGRAFIA n. 2

prospetto

sud - ovest



FOTOGRAFIA n. 3

prospetto

sud - ovest



COMPRESORIO ALTA VALSUGANA
PIANO REGOLATORE GENERALE DEL COMUNE DI PALU' DEL FERSINA
INSEDIAMENTI STORICI E PATRIMONIO EDILIZIO MONTANO

COMUNE: PALU' DEL FERSINA

LOC.: Battisti

Schedatura storica

FOTOGRAFIA n. 7



prospetto

nord - ovest

FOTOGRAFIA n. 8



prospetto

sud - ovest

COMPRESORIO ALTA VALSUGANA
PIANO REGOLATORE GENERALE DEL COMUNE DI PALU' DEL FERSINA
INSEDIAMENTI STORICI E PATRIMONIO EDILIZIO MONTANO

COMUNE: PALU' DEL FERSINA

LOC.: Battisti

Schedatura storica

FOTOGRAFIA n. 4



prospetto

sud - est

FOTOGRAFIA n. 5



prospetto

nord - est

COMPRESORIO ALTA VALSUGANA
PIANO REGOLATORE GENERALE DEL COMUNE DI PALU' DEL FERSINA
INSEDIAMENTI STORICI E PATRIMONIO EDILIZIO MONTANO

COMUNE: PALU' DEL FERSINA

LOC.: Battisti

Schedatura storica

FOTOGRAFIA n. 6

prospetto

nord - ovest.....



AGGIORNAMENTO FOTOGRAFICO - 04.10.2018

SCHEDA N. 45 p.ed. 538 - 539



PIANO REGOLATORE GENERALE
Comune di Palù del Fersina - Gamua va Palae en Bersntol
Edifici storici sparsi - art. 103 L.P. 15/2015

DATI TECNICI DI ANALISI

sopralluogo di data 04.10.2018

SCHEDA N. 45

p.ed. 538 – 539

p.f.

C.C. Palù

TIPOLOGIA ATTUALE:

baita	maso	casa rurale	casa civile	deposito	ed. speciale	rudere
-------	------	-------------	-------------	----------	--------------	--------

EPOCA DI COSTRUZIONE:

anteriore 1860	tra 1860-1939	posteriore 1939
----------------	---------------	-----------------

TIPOLOGIA ARCH. STORICA:

originale	modificata	trasformata	alterata
-----------	------------	-------------	----------

USO ATTUALE:

agricolo	abitativo	artigianale
turistico ricettivo	pertinenziale	pubblico
		commerciale

GRADO DI UTILIZZO:

utilizzato	sottoutilizzato	in stato di abbandono
------------	-----------------	-----------------------

TIPOLOGIA COSTRUTTIVA:

legno	pietra	pietra più legno	lamiera	mattoni e cls
-------	--------	------------------	---------	---------------

COPERTURA: forma

una falda	due falde	tre falde	quattro falde	soletta piana
-----------	-----------	-----------	---------------	---------------

COPERTURA: manto

scandole	lamiera liscia	lamiera ondulata	lamiera goffrata
----------	----------------	------------------	------------------

carta catramata	canadesi	tegole cemento	marsigliesi	p.v.c.
-----------------	----------	----------------	-------------	--------

assito	coppi	cemento	manto erboso	porfido	altro
--------	-------	---------	--------------	---------	-------

COPERTURA: colore

naturale	nero	t. moro	arancio	zincato	marrone	altro
----------	------	---------	---------	---------	---------	-------

COPERTURA: accessori

canali di gronda in legno	canali di gronda in lamiera	abbaini
---------------------------	-----------------------------	---------

antenne paraboliche	finestre in falda	pannelli solari/fotovolta.	camini
---------------------	-------------------	----------------------------	--------

altro:

ELEMENTI IN AGGETTO:

ballatoi	scale esterne	sporti	abbaini	poggioli	wirdock
----------	---------------	--------	---------	----------	---------

altro:

INTONACO:

raso sasso	sbriciato	civile	assente	altro:
------------	-----------	--------	---------	--------

SERRAMENTI:

legno	alluminio	p.v.c.	assenti	grate in ferro	altro
-------	-----------	--------	---------	----------------	-------

PARTICOLARI DI PREGIO:

--

DEGRADO:

nullo	medio	elevato
-------	-------	---------

SPAZI DI PERTINENZA:

incolto	verde	sterrato	asfalto	cemento	selciato	altro
---------	-------	----------	---------	---------	----------	-------

VIABILITA': tipologia

strada	sentiero	pista	altro	assente
--------	----------	-------	-------	---------

VIABILITA': pavimentazione

asfalto	acciotolato	cemento	sterrato	fondo naturale	altro
---------	-------------	---------	----------	----------------	-------

SOTTOSERVIZI:

acquedotto potabile	fognatura acque nere	fornitura elettrica	altro
---------------------	----------------------	---------------------	-------

VINCOLI LEGISLATIVI:

individuazione bene ambientale art. 65 L.P. 15/2015	D.lgs. 42/2004
---	----------------

DATI TECNICI DI PROGETTO:

VINCOLI PROGETTUALI:

la ristrutturazione edilizia, se comporta interventi di demolizione e ricostruzione, si applica solo limitatamente alle parti lignee, nel rispetto del sedime originario, fatti salvi eventuale realizzazione di fori finestra al fine del raggiungimento dei requisiti minimi di carattere igienico-sanitario

CATEGORIE D'INTERVENTO:

manut. straordinaria	restauro	risanamento conserv.	ristrutturazione edilizia
----------------------	----------	----------------------	---------------------------

AMPLIAMENTI:

vedi art. 43 comma 6

NOTE:

--